

Social Safeguards Due Diligence Report

PUBLIC

July 2024

India: West Bengal Drinking Water Sector Improvement Project

Subproject: Bulk Water Supply for Two Blocks in Bankura: Indpur and Taldangra.
Package: WW/BK/01

Prepared by Public Health Engineering Department, Government of West Bengal for the Asian Development Bank (ADB).

This social safeguards due diligence report is a document of the borrower. The views expressed herein do not necessarily represent those of ADB's Board of Directors, Management, or staff, and may be preliminary in nature. Your attention is directed to the 'terms of use' section of this website.

In preparing any country program or strategy, financing any project, or by making any designation of or reference to a particular territory or geographic area in this document, ADB does not intend to make any judgments as to the legal or other status of any territory or area.

Land Acquisition and Resettlement Due Diligence Report

SFG Log: 6245

Document Stage: Updated Draft
Project Number: 49107-006
June' 2024

IND: West Bengal Drinking Water Sector Improvement Project – Bulk Water Supply for Two Blocks in Bankura: Indpur and Taldangra. Package: WW/BK/01

Prepared by Public Health Engineering Department, Government of West Bengal for the Asian Development Bank.

This due diligence report is a document of the borrower. The views expressed herein do not necessarily represent those of ADB's Board of Directors, management, or staff, and may be preliminary in nature. Your attention is directed to the "terms of use" section of this website.

In preparing any country program or strategy, financing any project, or by making any designation of or reference to a particular territory or geographic area in this document, the Asian Development Bank does not intend to make any judgments as to the legal or other status of any territory or area

CURRENCY EQUIVALENTS		
(as of June 2024)		
Currency Unit	=	Indian Rupee (₹)
₹1.00	=	\$ 0.012
\$1.00	=	₹ 83.36

ABBREVIATIONS

ADB	-	Asian Development Bank
CBO	-	Community- Based Organization
DBO	-	Design, Build and Operate
DMS	-	Detailed Measurement Survey
DSISC	-	Design Supervision and Implementation Support Consultant
ESSU	-	Environmental and Social Safeguard Unit
GOWB	-	Government of West Bengal
GRC	-	grievance redressal committee
GRM	-	Grievance Redress Committee
IBS		Intermediate Boosting Station
NGO		Non-Governmental Organization
NOC		No Objection Certificate
OHR	-	Over Head Reservoirs
PHED	-	public health engineering department
PIU	-	Project Implementation Unit
PMC	-	Project Management Consultant
PMU	-	Project Management Unit
PWD	-	Public Works Department
RFCTLARRA	-	Right to Fair Compensation and Transparency in Land Acquisition, Rehabilitation and Resettlement Act, 2013
SGC	-	Safeguard and Gender Cell
SPS	-	Safeguards Policy Statement
TOR	-	terms of reference
WBWSIP	-	West Bengal Water Sector Improvement Project
WTP	-	Water Treatment Plant

WEIGHTS AND MEASURES

ha	—	hectare
kl	—	kiloliter
km	—	kilometer
lpcd	—	litres per capita per day
Mld	—	million liters per day
m	—	meter
m ²	—	square meter

NOTE

In this report, "\$" refers to United States dollars

CONTENTS

I.	INTRODUCTION.....	1
A.	Project Description:.....	1
B.	Scope of this Report:.....	2
II.	SUBPROJECT DESCRIPTION	3
A.	About the Subproject Area:.....	3
B.	Subproject Description:.....	3
III.	FIELD WORK AND PUBLIC CONSULTATION	6
A.	Outline of Filed Work.....	6
B.	Public Consultations.....	6
C.	Summary Outcome of Consultations	7
IV.	SCOPE OF LAND ACQUISTION AND RESETTLEMENT IMPACTS	9
A.	Raw Water Intake and Electrical Substation:.....	10
B.	Raw Water Transmission Mains and Water Treatment Plan:	11
C.	Clear Water Transmission Mains:.....	12
V.	INFORMATION DISSEMINATION.....	18
VI.	CONCLUSIONS.....	18
A.	Summary and conclusion:.....	18

LIST OF TABLES

Table 1: Package Components under WW/BK/01.....	3
Table 2: Overall Status of Ongoing Contract Packages	4
Table 3 : Component wise status of Construction Activities	5
Table 4: List of Public Consultations conducted in package locations.....	6
Table 5: Subproject Components and Summary of Involuntary Resettlement Impacts	10
Table 6: Clear Water Transmission Mains network details.....	12
Table 7: Details of land availability, ownership, description of surrounding areas, present land Use and status of Third-Party Certification	15
Table 8: Third Party Certification Details of Private Landowners of GLSR Plot at Gobindapur Mouza	16

LIST OF FIGURES

Figure 1: Google Earth Image of the Package Locations	4
Figure 2: Google earth image showing change in WTP location and Raw Water Transmission Main	11
Figure 3: Google earth image showing change in alignment of Clear Water Transmission Main	13
Figure 4: Change of CWTM Alignment at Two Market Places	13

APPENDICES

Appendix 1: Details of water supply component locations.....	19
Appendix 2 : Current status of land under package BK/01	20
Appendix 3: Summary of Public Consultation.....	21
Appendix 4: Photographs of Road alignment of Package-01(Transmission line where temporarily impact were initially assessed (39 shopkeepers area).....	44
Appendix 5: Self Declaration from PIU, Bankura.	45
Appendix 6: NOC from I&WD for extraction of 32 MLD water from Mukutmanipur dam	46
Appendix 7: NOC from I&WD for extraction of additional 12 MLD water from Mukutmanipur dam.....	47
Appendix 8: Land possession certificate for Electrical Substation land	50
Appendix 9: Letter of Irrigation & Waterways Department, GoWB to Land and Land Reforms & Refugee Relief and Rehabilitation Department recommending towards relinquishment of the new land for WTP under package BK/01	53
Appendix 10: Land possession certificate for WTP land under Package BK/01.....	56
Appendix 11: Row permission letters for laying of clear water transmission main.....	57
Appendix 12: Details of land ownership and land use under the package	66
Appendix 13: Purchase Deed for Gobindapur GLSR Land	72
Appendix 14: Sample Transcript of Third-Party Certification of Private Landowners of GLSR Plot at Gobindpur Mouza.	102
Appendix 15: Mutation Status Water Supply Component- GLSR.....	153
Appendix 16: Sample Grievance Redressal Form.....	155
Appendix 17: Involuntary Resettlement and Indigenous People Checklist.....	156
Appendix 18: Photographs of Mitigation measures that have been taken care of by the contractor to avoid impacts.	159

I. INTRODUCTION

A. Project Description:

1. The West Bengal Drinking Water Sector Improvement Project (WBDWSIP) aims to provide safe, reliable, and continuous drinking water as per Government of India's standard to about 6 million people in the arsenic, fluoride, and salinity affected selected areas of North & South 24 Parganas, East Medinipur and Bankura districts in accordance with the Vision 2020 of Government of West Bengal (GOWB) and Government of India Strategy for Drinking Water Supply. The Project will ensure drinking water security through 24x7 piped water supply schemes in the areas covered. The Project have the following key outputs:

(i) **Output1:** Climate Resilient Drinking Water Infrastructure constructed; and

(ii) **Output2:** Institutions and capacity of stakeholders for drinking water service delivery strengthened.

2. Under Output 1, the Project aims to provide 70 liters per capita per day of potable water through metered household connections on a 24/7 basis to each household in the selected districts, and potable bulk water at the prescribed national standards to the enroute urban centers. The distribution systems will be designed on district metering area (DMA) basis, provided upto the household level including community and government institutions, such as schools, anganwadis centers under Integrated Child development Scheme, ICDS, etc. complete with district meters and domestic water meters, and integrated with smart management and monitoring tools, such as SCADA, electronic billing and collection tools. Bulk water supply systems will be interconnected on a grid-based supply system where feasible. PHED district offices will be responsible for operating, maintaining and monitoring the bulk water systems, whereas the Gram Panchayat (GP) will operate and maintain the distribution network. The Zilla Parishad (ZP), administrative body at the district level, and Panchayat Samiti (PS), administrative body at the block level, will be involved in coordinating, technical support and monitoring role at the district and block level, respectively

3. The project, WBDWSIP, has been divided into subprojects that will undertake Bulk Water Supply and distribution in selected blocks of North 24 Parganas, South 24 Parganas, Bankura and East Medinipur. The subprojects are further sub-divided into packages.

4. Provision of a water supply distribution system in the fluoride (groundwater) affected block of Taldangra in Bankura district is taken up under the WBDWSIP. A parallel subproject, implemented under WBDWSIP, will provide bulk water supply (treated water) for further distribution to the households in the project area in Taldangra. The package WW/BK/01 is for supplying bulk water in the blocks of Indpur and Taldangra. The package includes construction of raw water intake well cum pumping station and approach bridge in Mukutmanipur reservoir and Kungarbahal mouza; raw water transmission main from intake to WTP; 44 MLD Water Treatment Plant (WTP) at Kungar Bahal and Jhantipahari mouza; clear water transmission main including Ground Level Storage Reservoir (GLSR) near Gobindapur village in Indpur block.

B. Scope of this Report:

5. This land acquisition and resettlement Due Diligence Report (DDR) for the Package WW/BK/01 is prepared for bulk water supply in Indpur and Taldangra Block. The DDR is being converted from Resettlement Plan in the light of updated design and information for the package as on 03rd March 2023 availed from Design Supervision and Institutional Support Consultant (DSISC) and Project Implementation Unit (PIU). A due diligence process has been conducted to examine the land acquisition and resettlement issues in detail. This report describes the findings and provides copies of relevant documents, community consultations and photographs.

6. The Shilabati River is crossing the road Bankura to Khatra. The road is traversing from North to South. The bridge of the river is situated over the road at Chainage 20+970 in between Gobindapur (GLSR site) and Hatirampur. An abandoned (non-operated) bridge is also found on the Left-hand-side (eastern side) of the bridge, now in operation. During preparation of DPR for the project (WBDWSIP) route of pipe laying was designed considering the left-hand-side (LHS) in between the Bridge in operation and the abandoned bridge but the Irrigation and Waterways Department (I&WD), Government of West Bengal is not agreed to allow this proposition. This resulted into redesigning and changing of alignment of pipe laying.

7. As per the laid guidelines of Irrigation and Waterways Department (I&WD), Government of West Bengal, route of pipeline must be designed beyond 30.00 meters from the abandoned bridge. As a consequence of that the route of pipeline has been redesigned and shifted to long distance from the road side and the portion of the land on which the shifting has been done is also owned by the Government. The design team of DSISC, Contractor and PIU together have visited the sites several times and compared the earlier design of pipeline on the left-hand side with the right-hand side of the road. Possibilities and advantages were explored for laying of pipes on the right-hand side of the road and taken the decision to shift the route of pipeline from Left Hand Side to Right Hand Side (that is from East to West side of the presently operating bridge) so that any kind of adverse impact could be avoided.

8. The Social Safeguard Team of DSISC has visited all along the routes of proposed new alignment of pipeline. It was observed that there would be no impact on the business establishments or any other impacts are foreseen for the shifting of alignment from left-hand side to right-hand side of the road.

II. SUBPROJECT DESCRIPTION

A. About the Subproject Area:

9. As per information available in the project report of PHED, only 8.76% of the total rural habitations in the selected project blocks are connected with piped water supply based on ground / sub-surface water sources. The impact of ground water abstraction and the associated risks of fluoride contamination in the block of Indpur and Taldangra cannot be undermined. In effect, a comprehensive Piped Water Supply Scheme (PWSS) was essential to be drawn up with respect to sustainable water sources to effectively mitigate the risks and impact of Fluoride contamination.

B. Subproject Description:

10. The subproject under Package WW/BK/01 includes – Water Source for Intake, Water Treatment Plant, Raw Water Transmission Main, Clear Water Transmission Mains and Ground Level Storage Reservoir.

11. The subproject components under package WW/BK/01 include the following:

Component A: Design, build, supply, install and commission raw water intake well cum pumping station and approach bridge in Mukutmanipur reservoir and raw water transmission main from Intake well to WTP located near Gorabari GP (Kungar Bahal and Jhantipahari mouza) in Khatra block, with all ancillary Civil, Mechanical, Electrical and Instrumentation works and SCADA all complete.

Component B: Design, build, supply, install and commission of Water Treatment Plant including clear water reservoir and pumping station, sub-station with all ancillary Civil, Mechanical, Electrical and Instrumentation works and SCADA all complete.

Component C: Design, supply, laying and commissioning of clear water transmission main including design and commissioning of the intermediate Ground level Storage reservoir and allied works near Gobindapur village in Indpur block with all ancillary Civil, Mechanical, Electrical and Instrumentation Works and SCADA all complete.

Component D: Operation and Maintenance of the Design-Built Works for a period of 2 years after successful commissioning as per the scope under this contract.

12. Summary of the subproject components is provided in **Table 1**.

Table 1: Package Components under WW/BK/01

Sl. No.	Project Component	Details
1	Abstraction of raw water	Raw water to be abstracted from Mukutmanipur Dam through intake sump cum pump house.
2	Laying of raw water transmission mains	800 mm dia pipeline of 0.65 km length.
3	Construction of Water Treatment Plant (WTP)	44 Mld WTP to be constructed at Mouza - Kungar Bahal, J.L. No. – 159, plot No. 01 and Mouza – Jhantipahari, J.L. No. – 162, plot No. 02.

Sl. No.	Project Component	Details
4	Laying of clear water transmission mains for conveying treated water from WTP to GLSR	700 mm dia pipeline of 22.355 km length.
5	Construction of GLSR	One GLSR of capacity 2500 kilo liters at Gobindapur mouza of Indpur Block.

dia=Diameter, GLSR=Ground Level Storage Reservoir, km=Kilometre, mm=Mili Meter, MLD = Million Litres per Day, WTP =Water Treatment Plant.
Source: DSISC, Bankura

Figure 1: Google Earth Image of the Package Locations



GLSR – Ground Level Storage Reservoir, WTP – Water Treatment Plant, CWTM – Clear Water Transmission Main, RWTM – Raw Water Transmission Main.
Source: DSISC, Bankura

Table 2: Overall Status of Ongoing Contract Packages

Sl. No	Package No.	Date of Award of Contract	Likely Completion Date	Physical Progress	Progress of Works under ongoing Project		Proposed under Additional Finance
					Target	Current Status	
2	BK01 (DDR)	22-Jan-19	31-May-24	23%	<ul style="list-style-type: none"> • 1Intake, • 44MLD WTP, • 1GLSR, • CWRM- 22.3km 	<ul style="list-style-type: none"> • Construction works in progress for WTP, Intake, GLSR. • 8.977 km of CWRM laid 	N. A

Source: Detailed design, PIU, Bankura, WBDWSIP, May 2024

Table 3 : Component wise status of Construction Activities

Name of Package	Date of commencement of work	Time of completion in months	Progress in percentage		
			Task name	Target	Achieved
Package # 01 Design, Construction and Operation-Maintenance of Raw Water Intake Well, Water Treatment Plant, Transmission Mains, Ground Level Storage Reservoir for Indpur and Taldangra block in Bankura. (WBDWSIP/DWW/NCB/BKP/01/2017-18)	08-02-2019	Original Contract Period: 36 Months for Design & Build + 24 Months for Operation & Maintenance Period Original Completion Date: Construction – 05-02-22 extended to 31-05-24, Including Maintenance - 31-05-26	Site Mobilization	100%	50%
			Survey		
			Raw Water Analysis	100%	100%
			Bathymetric Survey	100%	100%
			Finalization of Intake Well Location	100%	100%
			Topography Survey	100%	100%
			Geotechnical Survey	100%	100%
			Design and Engineering		
			Component-A	100%	90%
			Component-B	100%	40%
			Component-C	100%	90%
			Construction- Civil		
			Component-A	100%	31%
			Component-B	100%	6%
Component-C	100%	23%			

Source: MPR April, 2024, DSISC, WBDWSIP, Bankura

III. FIELD WORK AND PUBLIC CONSULTATION

A. Outline of Filed Work

13. During February 2023 field visits have been carried out at the subproject site locations for the bulk water supply project that includes the locations of the intake, WTP, along the stretch of clear water transmission main and GLSR to take a note of impact (if any) of the new alignment. Inspections were also carried out along the stretch of changed new alignment of Clear Water Transmission Main especially the market areas of Hatirampur, Supur and Tilabani. The entire land requirement for laying of the clear water transmission mains will be fulfilled by Government roads – the pipelines will be laid within the ROW of PWD roads, Zilla Parishad Roads and village road.

14. Site visit in the project area was undertaken by a team of social safeguards, environmental safeguards and the design engineers from the Design Supervision Consultants (DSISC) in March and April 2024. The purpose of the site visit was to assess the impacts for the construction of the proposed project activities. The team assessed that there is no involuntary resettlement impact, either in terms of physical displacement or disruption of livelihood due to construction of the WTP/GLSR and transmission mains.

15. Inspections were carried out along the stretch of changed new alignment of Clear Water Transmission Main especially the market areas of Hatirampur, Supur and Tilabani. The entire land requirement for laying of the clear water transmission mains will be fulfilled by government roads – the pipelines will be laid within the ROW of PWD roads, Zilla Parishad Roads and village road.

B. Public Consultations

16. Public consultations have been carried throughout subproject package areas. These consultations mainly focused on project benefits, features, VWSC, operation and maintenance by panchayat, people's involvement, water conservation, grievance redress mechanism etc. People present informed about problem of water availability and quality. In many places people had to rely on bad quality drinking water. People were very happy for this project; they informed that it will solve their problem of water availability and hazard due to drinking of bad quality water. People were concerned about charges for water supply connection, they were informed that it is not yet decided whether there will be any charges for the facility and if charged, that too will be affordable for everyone. Consultation was also conducted at the earlier stage with the owners of the private land for GLSR. List of public consultations are given in **Table 4**. Summary of public consultations are given in **Appendix 3**

Table 4: List of Public Consultations conducted in package locations

Sl. No.	Date	Location	Gram Panchayat	Block	Total participants	Female participants
1	19-02-2021	Jholda	Brahmandiha	Indpur	27	20
2	19-02-2021	Gobrasole	Hatagram	Indpur	30	21
3	02-03-2021	Atbaichandi	Gourbazar	Indpur	16	12

Sl. No.	Date	Location	Gram Panchayat	Block	Total participants	Female participants
4	04-03-2021	Kichka	Harmasra	Taldangra	27	7
5	09-03-2021	Panchmura	Panchmura	Taldangra	25	22
6	19-01-2022	Tungla	Saltora	Taldangra	16	0
7	20-01-2022	Satsogra	Gourbazar	Indpur	18	1
8	12-07-2022	Dhobajor	Panchmura	Taldangra	18	3
Total					177	86

17. The participants were already aware of the project, and they expressed their willingness to provide support during the execution of the work. The participants informed that proposed work will be beneficial to their area as it will help to improve the living conditions and public health.

18. The key stakeholders were briefed about the (i) technical details of project and project implementation cycle; (ii) the project benefits as well as no adverse impacts envisaged during construction; (iii) environmental and social safeguards; (iv) gender inclusion; and, (v) community participation aspects built into the project. Consultations with APs during transect walks mainly included concerns such as traffic disruptions and impacts on livelihood. It was informed to them that appropriate measures will be undertaken during construction to minimize impacts (including scheduling of activities during the early morning and reducing construction activities during the rush hour). It was also informed that, if despite mitigation measures, there would be any temporary impacts on livelihood; these would be compensated in accordance with the entitlement matrix as specified in Resettlement Framework of the project.

C. Summary Outcome of Consultations

19. Under package BK/01 one private land parcels is purchased for construction of GLASR at Gobindpur Mouza of Indpur block; which is owned by 25 land owners (Appendix-10.) The consultations primarily highlighted the developmental interventions, perceived impacts and mitigation measures and public participation during implementation. The landowners were satisfied with the land purchase process, which maintained 100% transparency and offered the actual market value of their land. They expressed happiness about being part of this project, contributing to the availability of pure drinking water for society by selling their land.

20. Affordability of water charge has been a pertinent question raised both by the Gram Panchayat members and the community – however almost all agreed to pay the water charges if they get the facility of household water connections. The community agreed that the project will help reduce time taken for water collection as well health expenditures. The *Gram Panchayat* members expressed concern regarding the adequacy/sufficiency of OHRs per *Gram Panchayat*. It was clarified by PHED personnel present during the consultation that the OHRs would covers most parts of the command area and the remaining would be covered by nearby OHRs of other Zone. On-time completion of the project was another concern of the panchayat members and it was told that the project work is not expected to take longer than 3 years. Creating job opportunities was the other question of the *Gram Panchayat* Members – it was mentioned that the existing PHED workers will be given first preference, further if there is

requirement, then workers from the local community would be employed during the construction phase.

21. The WBDWSIP will extend and expand the consultation and disclosure process during the construction period and will include the vulnerable people¹ in the process. The project management consultants will conduct training of contractors (engineers as well as safeguards personnel). The PMU/PIU, will design and conduct a public awareness campaign during project implementation. A consultation and participation consultant will be mobilized for the preparation and implementation of community awareness activities. The Project information Brochure (PIB) include the following information: (i) a brief background of the project (ii) resettlement impacts; (iii) the entitlements due to the affected persons; (v) timing of payments; (vi) the schedule of displacement; (vii) grievance redress mechanism; and (viii) contact persons at . Information dissemination and consultation will continue throughout the project cycle.

¹ Vulnerable households/Pumping Station in the context of project comprise (i) those below the poverty line, (ii) the elderly, (iii) women and children, (iv) scheduled caste, (v) scheduled tribe, (vi) the landless, (vii) those without legal title to land, (viii) woman-headed households, (ix) disabled-headed household, (x) elderly-headed households, and (xi) transgender people.

IV. SCOPE OF LAND ACQUISITION AND RESETTLEMENT IMPACTS

22. The scope of land acquisition and involuntary resettlement is identified based on the design and field visits to each location like, Intake, WTP, GLSR site and the entire stretch of transmission main. No involuntary acquisition of private land is anticipated. The only private land parcel under the said package for construction of GLSR is already purchased through negotiated settlement or direct purchase as per the Government directive¹. The entire civil works under the subproject for the clear water transmission main are proposed within the existing RoW of Government roads (Zilla Parishad roads, Public Works Department (PWD) roads and village roads). As per the preliminary design, likely temporary livelihood impact for 10 days on 39 shops was anticipated due to access disruption during laying of pipes. However, as per the revised final design prepared by the Engineering team of PIU and DSISC and due to changing of the alignment, from left hand side to the right-hand side, there will be no adverse impact neither on livelihood of any person nor on any kind of establishment as because the pipes will be laid in the right side within the shoulder of existing roads.

23. There is a Bridge on Shilabati River on the road from Bankura to Khatra. The bridge is situated on the road at Chainage of 20+970. An abandoned (non-operated) bridge is also found on the left side of the bridge, now in operation. During preparation of DPR for the project (WBDWSIP) route of pipeline was designed on the left-hand-side (LHS) in between the Bridge in operation and the bridge abandoned, but the Irrigation and Waterways Department (I&WD), Government of West Bengal didn't agree to allow this proposition. This led to redesigning the alignment of pipe lines.

24. After discussion, it came to the limelight that as per the rules laid by the Irrigation and Waterways Department (I&WD), Government of West Bengal, the route of pipeline must be designed beyond 30.00 meters from the abandoned bridge as advised by the Irrigation and Waterways Department (I&WD), Government of West Bengal. As a consequence of that the route of pipeline is shifted to a long distance from the road side and the land on which the pipe is proposed to be laid is owned by the Government of West Bengal. The design team of DSISC, Contractor and PIU together have undertaken several visits to the sites and compared with the earlier design of pipeline on the left-hand side and the right-hand side of the road. They also explored the possibility of laying pipes on the right-hand side (RHS) of the road and finally decided to shift the route of pipeline from Left Hand Side to Right Hand Side (that is from East to West side of the presently operating bridge).

25. The Social Safeguard Team of DSISC also has visited all along the routes of changed new alignment of pipeline. It is observed that there would be no impact on the business establishments or any other impacts are foreseen for the shifting of alignment from left-hand side to right-hand side of the road.

26. It is also observed that by shifting the pipe line laying design simply from Left Hand Side to Right Hand Side, the earlier envisaged temporary livelihood impacts shown in the Resettlement Plan on 39 shops located on three markets, namely, Hatirampur, Supur and Tilabani markets could be avoided. The photographs documenting the mitigation of the impact on 39 shopkeepers is appended in Appendix-4 . Considering this aspect, the safeguard report is updated as the Due Diligence Report (DDR) for package BKP/01. A summary of Land acquisition and Involuntary Resettlement Impact under the Package is given in Table-5.

27. No involuntary acquisition of private land is anticipated, as procurement of land for public purpose has been done through negotiated settlement or direct purchase as per a government directive with third party oversight.² The entire civil works under the subproject for the transmission mains and distribution network is within the boundaries or Right of Way (RoW) of government roads (mainly panchayat roads, PWD roads, State Highways). No impacts (temporary or permanent) to structures along the government right-of-way or temporary loss of income to shops/businesses are anticipated.

Table 5: Subproject Components and Summary of Involuntary Resettlement Impacts

Sl. No.	Name of the Subproject Components	Land Acquisition & Involuntary Resettlement Impacts (Temporary/ Permanent Impacts)	Present Land Use Pattern	Existing Width of Access Road	Remarks
1	Intake	None	Mukutmanipur Dam	Village road Road width – 5m	Being constructed on Mukutmanipur Dam.
2	Raw Water Transmission Main	None	Unused vacant land	Village road Road width – 5m	Raw water to be transmitted through approach bridge on Mukutmanipur Dam and river bank.
3	WTP	None	Unused vacant land	Village road Road width – 5m	WTP is being constructed on vacant land under ownership of I&WD. Inter departmental land transfer is already completed for said land parcel.
4	Clear Water Transmission Main	None	Row of Government roads	PWD, Zilla Parishad and Village Road Road width – 5 – 9m	CWTM is being laid through Row of Government Roads.
5	GLSR	None	Paddy cultivation (before negotiate purchase)	PWD Road Road width – 9m	GLSR land is a private land and it has already been purchased.

Source: DSISC and PIU, Bankura

A. Raw Water Intake and Electrical Substation:

28. As per the design, raw water will be abstracted from Mukutmanipur dam near Jhantipahari mouza. PHED had already received NOC from Irrigation and Waterways Department (I&WD) for extraction of 32 MLD water [letter no. 263-I/I-4M-02/2015 (pt.) dt. 22/06/2017]. The NOC is attached in **Appendix 6**. As design year has been considered as 2050 additional 12 MLD water is required for the subproject. PHED has already received permission from I&WD for extraction of additional 12 MLD water [memo no. – 06-I/I-4M-48/2012 dt. 14-01-

² Memorandum No. 3145-LP/1A-03/14 dated 24/11/2014 issued by Government of West Bengal, Department of Land and Land Reforms, Section 3.

2021]. The NOC from I&WD is attached in **Appendix 7**. Electrical Substation to be constructed in the WTP area itself. Land was under ownership of Irrigation and Waterways Department, Government of West Bengal (GOWB). PHED had already received land possession certificate for Pump house substation land [memo no. - LM/301/1(7)/LR/Kht./20 dt. 19/02/2020]. Land possession certificate and certified copy of Record of Rights are attached in **Appendix 8**. As intake will be constructed within the available land area of the Mukutmanipur Dam area, therefore, no land acquisition or involuntary resettlement impact is anticipated.

B. Raw Water Transmission Mains and Water Treatment Plan:

29. The Water Treatment Plan (WTP) is shifted near intake point in order to avoid acquiring private land in the approach road to old WTP. The new land for WTP is a vacant government land (I&WD) free of encumbrances. The land is measuring 9.347 acre comprising 2.446 acre in plot No. 01 in Mouza - Kungar Bahal, J.L. No. - 159 and 6.901 acre in plot No. 02 in Mouza - Jhantipahari, J.L. No. - 162, both under P.S. Khatra, District Bankura. Earlier I&WD had issued a letter to Land and Land Reforms & Refugee Relief and Rehabilitation Department recommending towards relinquishment of the new WTP land [Memo No. 287-(LAM) dated, 06-09-2021]. The said document is attached in **Appendix 9**. Inter-departmental land transfer process is completed for new WTP land and PHED has also received the possession certificate from the concerned authority. The copy of Land possession certificate for WTP land under Package BK/01 is annexed in **Appendix 10**. Raw water transmission main will be laid from intake sump cum pump house to the Water Treatment Plant (WTP). There is a change in length of raw water transmission-main as the WTP is being transferred near intake point. The length of raw water transmission main changed from 2.9 km to 0.65 km and the diameter is unchanged, which is 800 mm. Google earth image showing change in WTP location and raw water transmission main is given in Figure – 2.

Figure 2: Google earth image showing change in WTP location and Raw Water Transmission Main



WTP – Water Treatment Plant, CWTM – Clear Water Transmission Main, RWTM – Raw Water Transmission Main.
Source: DSISC, Bankura

C. Clear Water Transmission Mains:

30. Clear Water Transmission Mains (CWTM) will be laid for conveying clear water from WTP to Ground Level Storage Reservoir (GLSR) along the RoW of government roads (PWD roads, Zilla Parishad roads and village road). PHED has already received permission from concerned departments for laying of CWTM pipeline. The mentioned permission letters are attached in **Appendix 11**. The pipelines is being laid using open cut method. Jack pushing method will only be used for crossing road at Gobindapur more of Indpur Block. Earlier during Resettlement Plan preparation and revalidation of safeguard impacts, 39 shops were identified which were likely to face temporary livelihood loss due to access disruption for a period of 10 days. Now due to shifting of alignment of clear water transmission main no person/ establishment is anticipated to be impacted. The length of CWTM has changed from 20.7 km to 22.3 km but diameter is unchanged i.e. 700 mm. Google earth image showing change in alignment of Clear Water Transmission Main is given in **Figure – 3** and change of pipeline alignment in two market places (Hatirampur and Supur market) is given in **Figure – 4**. Although there is no change of alignment in Tilabani market area, during field visits it is found that no shops or entities is likely to be impacted.

31. This change in alignment was considered because; (i) the advice of I&WD, pipeline has to be laid beyond 30.00 meters from the abandoned bridge on Shilabati River; (ii) PIU, DSISC and contractor engineers were exploring possibilities of changing alignment of CWTM in order avoid impact in three market areas (Hatirampur, Supur and Tilabani market area). Now the clear water transmission main pipeline alignment is shifted from left-hand side to right-hand side. Site visits were conducted all along the routes of proposed alignment of pipeline. It was observed that there would be no impact on the business establishments or any other impacts are foreseen for the shifting of alignment from left-hand side to right-hand side of the road. Details of clear water transmission main pipeline as per updated design alignment are given in **Table – 6**.

Table 6: Clear Water Transmission Mains network details

Name of the road	Gram Panchayat	Width of the road (m) BT	Dia of pipe to be laid (mm)	Trench width for laying of Pipeline (mm)	Road Ownership	Involuntary Resettlement Impact	Indigenous Peoples Impact
Lohadihi to WTP (Kungarbahal/ Jhantipahari)	Gorabari	5	700	1700	Village road	Nil	Nil
Tilabani more to Lohadihi	Gorabari & Hirbunth	7.5	700	1700	Zilla Parishad Road	Nil	Nil
Tilabani more to Supur market	Hirbunth & Supur	7.5	700	1700	PWD	Nil	Nil
Supur market to Gobindapur more	Supur, Baharamuri & Bheduasole	9	700	1700	PWD	Nil	Nil
Gobindapur more to GLSR site (Gobindapur)	Bheduasole	9	700	1700	PWD	Nil	Nil

Source: DSISC, Bankura

Figure 3: Google earth image showing change in alignment of Clear Water Transmission Main



GLSR – Ground Level Storage Reservoir, WTP – Water Treatment Plant, CWTM – Clear Water Transmission Main, RWTM – Raw Water Transmission Main.
Source: DSISC, Bankura

Figure 4: Change of CWTM Alignment at Two Market Places
Hatirampur Market



Source: DSISC, Bankur

Supur Market



Source: DSISC, Bankura

D. Ground Level Storage Reservoir :

32. Under the package a Ground Level Storage Reservoir (GLSR) of 2500 KL is being constructed for storage of clear water before pumping to the Intermediate Boosting Pumping Station (IBPS) for distribution to OHRs and secondary IBPS/GLSR. The land for GLSR was a private land situated at Gobindapur mouza in Indpur block (Plot no- 1222 & 1223, JL – 160) measuring 1.56 acre belonging to 25 private land owners. The land parcel for GLSR was a rain-fed agricultural plot. The owners were consulted earlier and they agreed to sell the land at a negotiated price as it is being used for public welfare and as they will be financially benefited. Hence, there will be no involuntary land acquisition due to construction of GLSR under this package. Registration process for the land has already been completed by District level Land Purchase Committee, Third party certification is also completed. Purchase deed for said land parcel is attached in **Appendix 13**. Socio-economic profile of land owners is given in **Appendix 12**. Third Party Certification documents are annexed in **Appendix 14**. A detail of the land ownership and land use in the area where the intake, pump house substation, WTP and GLSR is to be constructed is provided in **Appendix – 1**.

Table 7: Details of land availability, ownership, description of surrounding areas, present land Use and status of Third-Party Certification

Water supply component	Mouza	Gram Panchayat	Block	Ownership (private/ Government)	JL. number	Plot no	Total land area (in acres)	Land purchase or possession status	Third-party certification completion status
Construction of pumping substation	Kungarbahal	Gorabari	Khatra	I & WD	159	1	0.4	Land possession received	NA
Construction of Water Treatment Plant	KungarBahal & Jhantipahari	Gorabari	Khatra	I & WD	159 & 162	1 & 1	2.446 & 6.901	Land possession received	NA
Construction of GLSR	Gobindapur	Bheduasole	Indpur	Private	160	1222 & 1223	1.56	Registration process completed by District level Land purchase Committee	Yes

Source: SSMR November 2023 – April 2024, WBDWSIP, Bankura, PIU

33. Under package BK/01 PHED has received rights-of-way permission from PWD for Supur – Deulagora road (0.00km to 8.00 km) and Gobindapur – Supur road (30km – 41km). PHED has also received ROW permission for Zilla Parishad road.

34. It needs to be mentioned that during the laying of the pipelines along the market areas or any congested place within the Block, if there are any potential access disruption identified (any unanticipated impact), the civil works contract for Package WW/BK/01 will have specific provisions related to impact avoidance for pipe laying activities as well as construction work near common property resources (schools, health centers, ICDS Centers, etc). The civil works contract under this package has specific provisions related to impact avoidance for pipeline laying activities as well as construction work near common property resources. The works contractor will be required to maintain access to shops and residences or other buildings along pipe alignments and to institutions located close to proposed sites, and safety through hard barricading of excavated alignments/sites.

35. The civil works contract under the WBDWSIP have specific provisions related to impact avoidance for pipeline laying activities as well as construction work near common property resources. The works contractor has maintained all kinds of safety through hard barricading of excavated alignments/sites. Following measures has been taken care by the contractor:- (a) announcement of civil works in advance (b) provision of planks to ensure pedestrian access; (c) careful timing of implementation to avoid peak sale hours/days or school timings etc. (d) minimizing construction period to the extent possible; (e) signage with project details and contact details for grievance redress; and (f) proper traffic management. Currently, PHED informally offers through its contractors, one operation related job per site purchased through negotiated settlement (to any one member of the households of land sellers, jointly nominated by them). Based upon socio-economic profile of land owners, none of them were found to be

extremely poor (no vulnerable). Hence, no support is required, PHED considers offering operation related jobs to a maximum of 2 persons belonging to land seller households, per site. These arrangements will be formalized and implemented through the contract.

Table 8: Third Party Certification Details of Private Landowners of GLSR Plot at Gobindapur Mouza

Sl. No.	Name of the Land Donar	Mouza	J.L. No.	Plot No	Area (in acres)	Date of Third-Party Certification
1	Mr. Durgapado Modok	Govindapur	160	1222, 1223	0.03857 0.01	18.04.2023
2	Mr. Bonshi Modok	Govindapur	160	1222, 1223	0.03857 0.01	18.04.2023
3	Mr. Badal Chandra Modok	Govindapur	160	1222, 1223	0.24 0.02	18.04.2023
4	Mr. Kalipado Modok	Govindapur	160	1222, 1223	0.11 0.02	18.04.2023
5	Mr. Lalchand Modok	Govindapur	160	1222, 1223	0.00964 0.0025	18.04.2023
6	Mr. Shibu Modok	Govindapur	160	1222, 1223	0.03857 0.01	18.04.2023
7	Mr. Dhananjay Modok	Govindapur	160	1222, 1223	0.04	18.04.2023
8	Mr. Barid Baran Modok	Govindapur	160	1222, 1223	0.09 1.01	18.04.2023
9	Mr. Madhusudan Modok	Govindapur	160	1222, 1223	0.04 0.01	18.04.2023
10	Mrs. Laxmirani Modok	Govindapur	160	1222, 1223	0.00964 0.0025	18.04.2023
11	Mr. Subol Modok	Govindapur	160	1222, 1223	0.11 0.02	18.04.2023
12	Mr. Rabilochon Modok	Govindapur	160	1222, 1223	0.01833 0.001667	18.04.2023
13	Mrs. Nioti Modok	Govindapur	160	1222, 1223	0.01833 0.001667	18.04.2023
14	Mr. Nabokumar Modok	Govindapur	160	1222, 1223	0.01833 0.001667	18.04.2023
15	Mr. Kushdwoj Modok	Govindapur	160	1222, 1223	0.01833 0.001667	18.04.2023
16	Mr. Shyamapado Laha Modok	Govindapur	160	1222, 1223	0.12 0.01	19.04.2023
17	Mr. Ranjan Laha Modok	Govindapur	160	1222, 1223	0.11 0.02	19.04.2023
18	Mr. Sunil Laha Modok	Govindapur	160	1222, 1223	0.11 0.02	19.04.2023
19	Mr. Susar Modok	Govindapur	160	1222, 1223	0.01833 0.001667	19.04.2023

Sl. No.	Name of the Land Donar	Mouza	J.L. No.	Plot No	Area (in acres)	Date of Third-Party Certification
20	Mrs. Gita Modok	Govindapur	160	1222, 1223	0.03857 0.01	24.05.2023
21	Mrs. Kalyani Dutta Modok	Govindapur	160	1222, 1223	0.03857 0.01	30.05.2023
22	Mrs. Bulu Nag (Modok)	Govindapur	160	1222, 1223	0.03857 0.01	30.05.2023
23	Mrs. Anjali Modok	Govindapur	160	1222, 1223	0.00964 0.0025	30.05.2023

V. INFORMATION DISSEMINATION

36. Information dissemination and disclosure has been a continuous process since the beginning of the project. The Design, Supervision and Institutional Support Consultant (DSISC), Environment and Social Safeguard Unit (ESSU) of PIU and ESC of PMU will continue consultations, information dissemination, and disclosure. A strategy for continued consultation and participation is and will be undertaken as per the WBDWSIP Resettlement Framework. This draft updated Due Diligence Report will be disclosed on ADB's website and PMU (PHED) websites. Project information will be continually disseminated through disclosure of DDR documents, as and when updated. The consultation process will be continuous, through the project cycle.

VI. CONCLUSIONS




A. Summary and conclusion:

37. No involuntary resettlement impact is anticipated for construction of the subproject components based on the available design and information received from PHED, DSISC and Contractor, Bankura. The raw water Intake sump cum pump house and Approach Bridge to be constructed on Kangsabati (Mukutmanipur) Reservoir, WTP to be constructed on Government land parcel free from encumbrances; and GLSR on private land already purchased through negotiated settlement. The private land for GLSR was a rain fed agricultural plot and owners agreed to sell the land at a negotiated price as it is being used for public welfare and they will be financially benefited. The WTP is shifted near intake point and it has changed raw water transmission main length and route, it will be laid through bank of Mukutmanipur dam, intake and WTP land. The clear water transmission mains pipelines will be laid along the RoW of government roads (PWD roads, Zilla Parishad roads and village road). PHED has already received RoW permission from concerned departments for laying pipeline. The impacts identified earlier in the CWTM during Resettlement Plan and revalidation study can be avoided due to change in pipeline alignment design. This change in alignment is due to; (i) As per advice of I&WD pipeline has to be laid beyond 30.00 meters from the abandoned bridge on Shilabati River; also (ii) PIU, DSISC and contractor engineers were exploring possibilities of changing alignment of CWTM in order avoid impact in three market areas (Hatirampur, Supur and Tilabani market area). As there is no impact on the private land therefore there is no involuntary resettlement impact and the Resettlement Plan is closed and being converted into Due Diligence Report. In this context, a self-declaration from respective PIU, Bankura regarding non implementation of the resettlement plan for package BKB/01 is received and appended in **Appendix 5**. Laying of the pipelines may potentially cause temporary disruption to road users, pedestrians and community people – this will be avoided by using proper mitigation measures. Such civil work disruptions will be mitigated during construction by the contractor through simple measures such as provisions of planks for pedestrian access to shops and proper traffic management.

38. The Land purchased in this Package has the documents like i) Registered Deed of Land purchase; ii) NoC from the land owners; iii) Third Party Certification; and iv) Mutation of land transfer to the PHED etc. All the relevant documents have been included in the updated DDR. Only the mutation of some lands would be submitted once the documents have been uploaded by the concerned BLLRO office.

No adverse impacts to indigenous peoples as per ADB SPS are identified as a result of the project.


Appendix 1: Details of water supply component locations

Project Component	Name of mouza	Name of Gram Panchayat	Ownership (Private/Government)	Availability of Land Records (for private land)	Present Land use of the Plot	Description of Immediate surroundings of the plot	Approach Road to the proposed Plots	Photograph of Plot
Construction of Raw Water Intake sump cum pump house	Jhantipahari	Gorabari	Irrigation and Waterways Dept. Govt. of West Bengal	-	Existing Mukutmanipur Dam	Mukutmanipur dam	village road	
Construction of Water Treatment Plant	Kungarbahal and Jhantipahari	Gorabari	Irrigation and Waterways Dept. Govt. of West Bengal	-	Within the compound of Existing Mukutmanipur Dam	Vacant area	village road	
Construction of Ground Level Storage Reservoir	Gobindapur	Bheduasole	Private	Yes	Paddy cultivation	Vacant Plot	Blacktop village road	

Appendix 2 : Current status of land under package BK/01

Water supply component	Mouza	Gram Panchayat	Block	Ownership (private/ Government)	JL. number	Plot no	Total land area (in acres)	Land purchase or possession status	Third-party certification completion status
Construction of pumping substation	Kungarbahal	Gorabari	Khatra	I & WD	159	1	0.4	Land possession received	NA
Construction of Water Treatment Plant	KungarBahal & Jhantipahari	Gorabari	Khatra	I & WD	159 & 162	1 & 1	2.446 & 6.901	Land possession received	NA
Construction of GLSR	Gobindapur	Bheduasole	Indpur	Private	160	1222 & 1223	1.56	Registration process completed by District level Land purchase Committee	Yes

Appendix 3: Summary of Public Consultation

Block	Date & Place	OHR Zone	No of Participants	Concerns/ Issues Discussed	Photographs
Indpur	19-02-2021 & Jholda, Brahm andiha GP	6	Female: 20 Total participants : 27	<p>Discussions:</p> <ul style="list-style-type: none"> • Discussions were carried out on project's facilities and features. • Main goal of the project is to provide safe and reliable drinking water to every household in salinity, arsenic and fluoride affected rural areas. • All Residential, Commercial, Educational Religious, Health institutions will get potable water from this project. • The project covers Bankura, North & South 24 Parganas and East Midnapore. Indpur, Taldangra, Mejia & Gangajalghati blocks will be covered in Bankura district with 100% block coverage. • The project will provide 24x7 drinking water to every household in project blocks. Each household will get 70 lpcd water through metered connection. • Special emphasis has been given to women's wellbeing. The project will reduce the time & harassment of fetching water for women. • Necessity of Water conservation, maintenance of personal hygiene and health related issues relating to use of safe drinking water were discussed. • This project will strengthen the VWSC because finally PHED will hand over the Operation & Maintenance part of the entire asset created to the concerned Gram Panchayets and VWSCs will act on behalf of the GPs. • People may face some access disruption during construction work. Suitable measures will be taken to avoid or minimize any disruption. People's cooperation will be needed for successful implementation of the project. • There is a grievance registration and redressal system. People can raise any relevant project related grievances or suggestions and the same will be addressed within stipulated time frame. <p>Concerns of the Participants:</p> <ul style="list-style-type: none"> • People asked if a road is damaged due to construction activity, whether it will be repaired or not. They were informed that the project has provision to restore any asset that may be damaged due to construction activity to its previous or better condition. • People enquired when they will get water. They were informed that, it can be anticipated that they will get water by late 2022 or early 2023. 	

West Bengal Drinking Water Sector Improvement Project


Attendance Sheet for Public Consultations Meeting

Block Bankura
 Panchayat Brahmanbaria
 Date: 19-02-2021
 Ward No: 27

to Indpur Venue: Tholda
 Meeting Time: 1 hr - 05 min.
 Date: 3:00 PM
 Total 7 persons 20

ক্রমিক সংখ্যা	নাম	লিঙ্গ	ক্রিয়াকর্ম	সামাজিক বিস্তার	বাক্য
			১. প্রকৃতি ২. মতামত ৩. কৃষিকাজ ৪. জলসঙ্গী সামাজিক মত পুষ্টি মত ৫. জমিদার	১. জলসঙ্গী উপস্থাপনা ২. জলসঙ্গী জরি ৩. জলসঙ্গী ৪. জলসঙ্গী ৫. জমিদার ৬. জমিদার	
১	Bidyut Kumar Mahanty Male	Male	3	General	Bidyut Kr. Mahanty
২	Tapan Patra	"	3	4	Tapan Patra
৩	Manake Sing Sarkar Female	Female	3	1	- জনসংগীত: জলসঙ্গী
৪	Mina Beuri	"	3	2	জলসঙ্গী
৫	Ananjura S. Sarkar	"	3	1	জলসঙ্গী
৬	Bisakhe S. Sarkar	"	3	1	জলসঙ্গী
৭	Hingula Beuri	"	1	2	জলসঙ্গী
৮	Sabitrai Beuri	"	3	2	জলসঙ্গী
৯	Manamoying Soudar	"	3	1	জলসঙ্গী
১০	Ratna Dibi	৮	3	3	জলসঙ্গী
১১	Mina Dibi	৮	3	3	জলসঙ্গী

17	Amindita Kundu	F	3	3	Amindita Kundu
18	Krishna Kundu	M	3	3	Krishna Kundu
19	Talbi Patra	M	3	4	Talbi Patra
20	Mira Patra	M	3	4	Mira Patra
21	Sudam Bili	M	3	3	Sudam Bili
22	Kumbura Bili	M	3	3	Kumbura Bili
23	Uma Kundu	M	3	3	Uma Kundu
24	Joyanti Kundu	M	3	3	Joyanti Kundu
25	Sudam Kundu Male		3	3	Sudam Kundu
26	Bira Patra	F	3	4	Bira Patra
27	Bharati Patra	M	3	4	Bharati Patra
28	Tapasi Bhowi	M	3	2	Tapasi Bhowi
29	Pradip Kundu	M	3	3	Pradip Kundu
30	Dharani Dhar Patra	M	3	4	Dharani Dhar Patra
31	Ashoke Mahanty	M	3	4	Ashoke Mahanty
32	Amulya Kundu	M	3	3	Amulya Kundu
33					
34					
35					

Block	Date & Place	OHR Zone	No of Participants	Concerns/ Issues Discussed	Photographs
Indpur	19-02-2021 & Gobrasole, Hatagram GP	6	Female: 21 Total participants : 30	<p>Discussions:</p> <ul style="list-style-type: none"> • Discussions were carried out on project's facilities and features. • Main goal of the project is to provide safe and reliable drinking water to every household in salinity, arsenic and fluoride affected rural areas. • All Residential, Commercial, Educational Religious, Health institutions will get potable water from this project. • The project covers Bankura, North & South 24 Parganas and East Midnapore. Indpur, Taldangra, Mejia &Gangajalghati blocks will be covered in Bankura district with 100% block coverage. • The project will provide 24x7 drinking water to every household in project blocks. Each household will get 70 lpcd water through metered connection. • Special emphasis has been given to women's wellbeing. The project will reduce the time & harassment of fetching water for women. • Necessity of Water conservation, maintenance of personal hygiene and health related issues relating to use of safe drinking water were discussed. • This project will strengthen the VWSC because finally PHED will hand over the Operation & Maintenance part of the entire asset created to the concerned Gram Panchayets and VWSCs will act on behalf of the GPs. • People may face some access disruption during construction work. Suitable measures will be taken to avoid or minimize any disruption. People's cooperation will be needed for successful implementation of the project. • There is a grievance registration and redressal system. People can raise any relevant project related grievances or suggestions and the same will be addressed within stipulated time frame. <p>Concerns of the Participants:</p> <ul style="list-style-type: none"> • People enquired about charges for the facility. They were informed that, decision is yet to be taken by state government in this regard. However it is likely that initially there will be no charges for the facility and if at any point charged will be fixed considering everyone's affordability. 	

West Bengal Drinking Water Sector Improvement Project

Attendance Sheet for Public Consultation Meeting

District: Bankura

Block: Indpur

Village (name): Chokradole

Duration of Discussion: 50 min.

Date: 19-02-2024


Time: 4:25 PM

No. of Participants: 30

Male: 9 Female: 21

Sl. No.	Name	Sex	Profession 1. Service 2. Business 3. Agriculture 4. Labourer 5. Not working 6. Other	Social Category 1. SC 2. ST 3. OBC 4. GEN 5. Other	Signature
1	Mamoy Chakrabarty	M	3	4	
2	Durga Charan Das	M	3	4	
3	Kalipada Sarder	M	3	1	
4	Gurram Das	M	3	4	
5	Mamas Banerjee	M	3	4	
6	Bimal Bhowin	M	3	2	
7	Jayanta Chakrabarty	M	3	4	
8	Swarup Koo Das	M	3	4	
9	Arupada Mishra	M	3	4	
10	Rita Chakrabarty	F	3	4	
11	Laxmi Kundhakar	F	3	3	
12	Antana Chakrabarty	F	3	4	

13	सम्राज्य चक्रवर्ती	F	3	4	सम्राज्य चक्रवर्ती
14	सुशीला चक्रवर्ती	F	3	4	सुशीला चक्रवर्ती
15	सुशीला चक्रवर्ती	F	3	4	सुशीला चक्रवर्ती
16	सुशीला चक्रवर्ती	F	5	4	सुशीला चक्रवर्ती
17	सुशीला चक्रवर्ती	F	5	4	सुशीला चक्रवर्ती
18	सुशीला चक्रवर्ती	F	5	4	सुशीला चक्रवर्ती
19	सुशीला चक्रवर्ती	F	5	4	सुशीला चक्रवर्ती
20	सुशीला चक्रवर्ती	F	3	4	सुशीला चक्रवर्ती
21	Pooja Chaturvedi	F	5	4	Pooja Chaturvedi
22	सुशीला चक्रवर्ती	F	3	3	सुशीला चक्रवर्ती
23	सुशीला चक्रवर्ती	F	3	3	सुशीला चक्रवर्ती
24	सुशीला चक्रवर्ती	F	3	3	सुशीला चक्रवर्ती
25	सुशीला चक्रवर्ती	F	5	4	सुशीला चक्रवर्ती
26	सुशीला चक्रवर्ती	F	3	4	सुशीला चक्रवर्ती
27	Snehalata Kumbhakar	F	5	3	सुशीला चक्रवर्ती
28	Latika Sarda	F	5	4	सुशीला चक्रवर्ती
29	Chapala Sarda	F	3	4	सुशीला चक्रवर्ती
30	Pooja Bauri	F	3	1	सुशीला चक्रवर्ती

Block	Date & Place	OHR Zone	No of Participants	Concerns/ Issues Discussed	Photographs
Indpur	02-03-2021 & Atbaic handi, Gourbar GP	12	Female: 12 Total participants : 16	<p>Discussions:</p> <ul style="list-style-type: none"> • Discussions were carried out on project's facilities and features. • Main goal of the project is to provide safe and reliable drinking water to every household in salinity, arsenic and fluoride affected rural areas. • All Residential, Commercial, Educational Religious, Health institutions will get potable water from this project. • The project covers Bankura, North & South 24 Parganas and East Midnapore. Indpur, Taldangra, Mejia &Gangajalghati blocks will be covered in Bankura district with 100% block coverage. • The project will provide 24x7 drinking water to every household in project blocks. Each household will get 70 lpcd water through metered connection. • Special emphasis has been given to women's wellbeing. The project will reduce the time & harassment of fetching water for women. • Necessity of Water conservation, maintenance of personal hygiene and health related issues relating to use of safe drinking water were discussed. • This project will strengthen the VWSC because finally PHED will hand over the Operation & Maintenance part of the entire asset created to the concerned Gram Panchayets and VWSCs will act on behalf of the GPs. • People may face some access disruption during construction work. Suitable measures will be taken to avoid or minimize any disruption. People's cooperation will be needed for successful implementation of the project. • There is a grievance registration and redressal system. People can raise any relevant project related grievances or suggestions and the same will be addressed within stipulated time frame. <p>Concerns of the Participants:</p> <ul style="list-style-type: none"> • People enquired about charges for the facility. They were informed that; decision is yet to be taken by state government in this regard. However, it is likely that initially there will be no charges for the facility and if at any point charged will be fixed considering everyone's affordability. 	

West Bengal Drinking Water Sector Improvement Project
 (পশ্চিমবঙ্গ পানীয় জল উন্নয়ন প্রকল্প)
Attendance Sheet for Public Consultation Meeting
 (আলোচনা সভার উপস্থিতি পত্র)


জিলা: Bankura
 গ্রাম/ছানা: Aichandi
 আলোচনার সময়: 3:40 PM
 তারিখ: 02-03-2021

ইউপি: Indpur
 গ্রাম পঞ্চায়েত: Gombazar
 আলোচনার মেয়াদ: 01 ঘ: 12 মি:
 মোট সদস্য: 16 মহিলা: 12 পুরুষ: 4

ক্রমিক সংখ্যা	নাম	লিঙ্গ	ক্রমিক	সামগ্রিক বিভাগ	বৃত্তির বিবরণ
			১. জন্ম ২. বয়স ৩. কৃষিকার ৪. কোন পেশার যুক্ত না ৫. অন্যান্য	১. কর্মসি উপভোগ ২. কর্মসি জরি ৩. অন্যান্য ৪. মাধ্যম ৫. অন্যান্য	
১	Shampa Das	F	4	4	অন্যান্য
২	Manani Pramanik	F	4	4	সহকারী প্রোগ্রামার
৩	Rina Pramanik	F	3	2	কৃষি পরামর্শদাতা
৪	Mithu Saha	F	3	2	শিল্পী
৫	Padma Pramanik	F	4	4	সেমা প্রোগ্রামার
৬	Kalithang Layak	F	3	2	কৃষক মাধ্যম
৭	Purnima Mai	F	3	2	শ্রমিক
৮	Hira Pramanik	F	3	2	শ্রমিক
৯	Jamuna Mal	F	3	2	শ্রমিক
১০	Charina Mal	F	3	2	শ্রমিক
১১	Sagala Mal	F	3	2	শ্রমিক
১২	Tharna Adhikari	F	5	4	শ্রমিক
১৩	Bimal Pramanik	M	3	4	শ্রমিক
১৪	Shantimay Saha	M	3	2	শ্রমিক
১৫	Anur Kundu	M	3	4	শ্রমিক
১৬	Tarapada Kundu	M	3	4	শ্রমিক

Conductor
 M
 @hatterjac

[Handwritten signatures]

Block	Date & Place	OHR Zone	No of Participants	Concerns/ Issues Discussed	Photographs
Taldangra	04-03-2021 & Kichka, Harma sra GP	17	Female: 7 Total participants : 27	<p>Discussions:</p> <ul style="list-style-type: none"> • Discussions were carried out on project's facilities and features. • Main goal of the project is to provide safe and reliable drinking water to every household in salinity, arsenic and fluoride affected rural areas. • All Residential, Commercial, Educational Religious, Health institutions will get potable water from this project. • The project covers Bankura, North & South 24 Parganas and East Midnapore. Indpur, Taldangra, Mejia &Gangajalghati blocks will be covered in Bankura district with 100% block coverage. • The project will provide 24x7 drinking water to every household in project blocks. Each household will get 70 lpcd water through metered connection. • Special emphasis has been given to women's wellbeing. The project will reduce the time & harassment of fetching water for women. • Necessity of Water conservation, maintenance of personal hygiene and health related issues relating to use of safe drinking water were discussed. • This project will strengthen the VWSC because finally PHED will hand over the Operation & Maintenance part of the entire asset created to the concerned Gram Panchayets and VWSCs will act on behalf of the GPs. • People may face some access disruption during construction work. Suitable measures will be taken to avoid or minimize any disruption. People's cooperation will be needed for successful implementation of the project. • There is a grievance registration and redressal system. People can raise any relevant project related grievances or suggestions and the same will be addressed within stipulated time frame. <p>Concerns of the Participants:</p> <ul style="list-style-type: none"> • People enquired about charges for the facility. They were informed that; decision is yet to be taken by state government in this regard. However, it is likely that initially there will be no charges for the facility and if at any point charged will be fixed considering everyone's affordability. 	

West Bengal Drinking Water Sector Improvement Project

(পশ্চিমবঙ্গ পানীয় জল উন্নয়ন প্রকল্প)

Attendance Sheet for Public Consultation Meeting

(আলোচনা সভার উপস্থিতি পত্র)

জেলা: Bankura

গ্রাম / ডাঙা: Kichka

আলোচনার সময়: 4:00 PM

তারিখ: 04-03-2021

সং: Taldanga

গ্রাম পঞ্চায়েত: Hoamasra

আলোচনার মেয়াদ: 1 ঘণ্টা 30 মিনি

মোট সদস্য: 27 | মহিলা: 7 | পুরুষ: 20


ক্রমিক সংখ্যা	নাম	লিঙ্গ	ক্রমিক সংখ্যা	সাময়িক বিভাগ	স্বাক্ষর
			১. মাতৃশ্রী ২. স্বাক্ষর ৩. ক্রমিকসংখ্যা ৪. জেন্ডার পেন্সার খুঁজি দায় ৫. অন্যান্য	১. তফসিলি উপস্থিতি ২. তফসিলি ৩. অনুপস্থিতি ৪. সংখ্যক ৫. অন্যান্য	
১	Pampa Ghosh	F	Small member	4	Tahit Ghosh
২	Asima Mandal	F	3	4	Asima Mandal
৩	Sonali Ghosh	F	3	4	Sonali Ghosh
৪	Pratima Dey	F	3	4	Pratima Dey
৫	Chaima Dey	F	3	4	Chaima Dey
৬	Renuka Dey	F	3	4	Renuka Dey
৭	Arjana Dey	F	3	4	Arjana Dey
৮	Krishna Kanta Ghosh	M	3	4	Krishna Kanta Ghosh
৯	Jiten Karmakar	M	3	4	Jiten Karmakar
১০	Swapan Dey	M	3	4	Swapan Dey
১১	Adinath Koley	M	3	4	Adinath Koley
১২	Talchanga Murari Dey	M	3	4	Talchanga Murari Dey
১৩	Carpal Mandal	M	3	4	Carpal Mandal
১৪	Pradip Dey	M	3	4	Pradip Dey
১৫	Chiranjib Ghosh	M	3	4	Chiranjib Ghosh
১৬	Shikharath Karmakar	M	3	4	Shikharath Karmakar

ক্রমিক সংখ্যা	নাম	লিঙ্গ	বীথিক	মাসিক বিক্রম	স্বাক্ষর
১৭	Bidyut Dey	M	3	4	বিদ্যুৎ দেয়
১৮	Afank Koley	M	3	4	অফ কৌল
১৯	Dulal ch. Dey	M	3	4	দুলাল চ. দেয়
২০	Lakshikanta Bhattacharya	M	3	4	লাক্‌স্মিকান্ত বসু
২১	Bharat Koley	M	3	4	ভারত কৌল
২২	Manik Mondal	M	3	4	মানিক মন্ডল
২৩	Sunil. Baran Chakr	M	3	4	সুনীল বরান চক্র
২৪	Asim Pal	M	3	4	আসিম পাল
২৫	Sarwat Ali.	M.	LAT	LAT	সার্বত আলি.
২৬	Ayon Das	M	LAT	LAT	আয়ন দাস
২৭	Rai Yama	M	LAT	LAT	রায় যামা
২৮					
২৯					
৩০					
৩১					
৩২					
৩৩					
৩৪					
৩৫					
৩৬					
৩৭					
৩৮					
৩৯					
৪০					

Conducted by






Block	Date & Place	OHR Zone	No of Participants	Concerns/ Issues Discussed	Photographs
Taldangra	09-03-2021 & Panchmura, Panchmura GP	8	Female: 22 Total participants : 25	<p>Discussions:</p> <ul style="list-style-type: none"> • Discussions were carried out on project's facilities and features. • Main goal of the project is to provide safe and reliable drinking water to every household in salinity, arsenic and fluoride affected rural areas. • All Residential, Commercial, Educational Religious, Health institutions will get potable water from this project. • The project covers Bankura, North & South 24 Parganas and East Midnapore. Indpur, Taldangra, Mejia &Gangajalghati blocks will be covered in Bankura district with 100% block coverage. • The project will provide 24x7 drinking water to every household in project blocks. Each household will get 70 lpcd water through metered connection. • Special emphasis has been given to women's wellbeing. The project will reduce the time & harassment of fetching water for women. • Necessity of Water conservation, maintenance of personal hygiene and health related issues relating to use of safe drinking water were discussed. • This project will strengthen the VWSC because finally PHED will hand over the Operation & Maintenance part of the entire asset created to the concerned Gram Panchayets and VWSCs will act on behalf of the GPs. • People may face some access disruption during construction work. Suitable measures will be taken to avoid or minimize any disruption. People's cooperation will be needed for successful implementation of the project. • There is a grievance registration and redressal system. People can raise any relevant project related grievances or suggestions and the same will be addressed within stipulated time frame. <p>Concerns of the Participants:</p> <ul style="list-style-type: none"> • People enquired about charges for the facility. They were informed that, decision is yet to be taken by state government in this regard. However it is likely that initially there will be no charges for the facility and if at any point charged will be fixed considering everyone's affordability. • People enquired when they will get water. They were informed that, it can be anticipated that they will get water by late 2022 or early 2023. 	

West Bengal Drinking Water Sector Improvement Project
 (পশ্চিমবঙ্গ পানীয় জল উন্নয়ন প্রকল্প)
Attendance Sheet for Public Consultation Meeting
 (আলোচনা সভার উপস্থিতি পর)

জিলা: Bankura
 গ্রাম/স্থান: Bankura
 আলোচনার সময়: 3:30 P.M.
 তারিখ: 9/3/2021


ইউ: 3rd Range
 গ্রাম পঞ্চায়েত: Bankura
 আলোচনার মেয়াদ: 1 ঘ: 20 মি:
 মোট সদস্য: 25 মহিলা: 22 পুরুষ: 3

ক্রমিক সংখ্যা	নাম	লিঙ্গ	ক্রমিক	সামাজিক বিভাগ	বাসস্থান
			১. চাকুরী ২. ব্যবসা ৩. কৃষিকার ৪. কোন পেশার মুক্ত নয় ৫. অন্যান্য	১. অর্থনৈতিক উন্নয়ন ২. অর্থনৈতিক অসহায় ৩. অসহায় ৪. স্বাধীন ৫. অন্যান্য	
১	সুপ্রীতিমা দাস কুম্ভকার	F	৫	৩	সুপ্রীতিমা দাস কুম্ভকার
২	স্বামীনী কুম্ভকার	F	৫	৬	স্বামীনী কুম্ভকার
৩	ললিতা কুম্ভকার	F	৫	৩	ললিতা কুম্ভকার
৪	মঞ্জুরী কুম্ভকার	F	৫	৩	মঞ্জুরী কুম্ভকার
৫	উষিলা কুম্ভকার	F	৫	৩	উষিলা কুম্ভকার
৬	সীমা দাস	F	৫	৩	সীমা দাস
৭	বিষ্ণু কাম্বুদী	F	৫	৪	বিষ্ণু কাম্বুদী
৮	শমতা কাম্বুদী	F	৫	১	শমতা কাম্বুদী
৯	কুমারিন দে	F	৫	৪	কুমারিন দে
১০	CHANDAN RAY	M	৫	৪	CHANDAN RAY
১১	সুপ্রীতিমা দে	F	৫	৩	সুপ্রীতিমা দে
১২	কবিতা কালিকী	F	৫	২	কবিতা কালিকী
১৩	রুপ কালিকী	F	৫	২	রুপ কালিকী
১৪	বন্দনা কালিকী	F	৫	২	বন্দনা কালিকী
১৫	সাহসর কালিকী	F	৫	২	সাহসর কালিকী
১৬	উষিলা কালিকী	F	৫	২	উষিলা কালিকী

क्रमिक संख्या	नाम	लिंग	वर्ग	आवृत्ति	वर्ण
24	Tamra Boudhika	M	2	0	7/2
25	Buddha del Am.	M	2	0	Buddha del Am.
26	सिगरी दास	F	2	3	सिगरी दास
27	Japana Das	F	2	0	Japana Das
28	नाइका कुमुद	F	2	0	नाइका कुमुद
29	काशी कुमुद	F	2	0	काशी कुमुद
30	श्रीमती शर्मा	F	2	8	श्रीमती शर्मा
31	श्रीमती शर्मा	F	2	8	श्रीमती शर्मा
32	श्रीमती शर्मा	F	2	8	श्रीमती शर्मा
33	श्रीमती शर्मा	F	2	8	श्रीमती शर्मा
34					
35					
36					
37					
38					
39					
40					
41					
42					
43					
44					
45					
46					
47					
48					
49					
50					

Alattoria
09-03-2021

Sharma
1/3/21

Block	Date & Place	OHR Zone	No of Participants	Concerns/ Issues Discussed	Photographs
Taldangra	19-01-2022 & Tungla, Saltora GP	8	Female: 0 Total participants : 16	<ul style="list-style-type: none"> • Discussions were carried out on project's facilities and features. • Main goal of the project is to provide safe and reliable drinking water to every household in salinity, arsenic and fluoride affected rural areas. • All Residential, Commercial, Educational Religious, Health institutions will get potable water from this project. • The project covers Bankura, North & South 24 Parganas and East Midnapore. Indpur, Taldangra, Mejia & Gangajalghati blocks will be covered in Bankura district with 100% block coverage. • The project will provide 24x7 drinking water to every household in project blocks. Each household will get 70 lpcd water through metered connection. • Special emphasis has been given to women's wellbeing. The project will reduce the time & harassment of fetching water for women. • Necessity of Water conservation, maintenance of personal hygiene and health related issues relating to use of safe drinking water were discussed. • Discussion was also carried out on management of waste water. Its significance to the project and people's wellbeing was also discussed. • This project will strengthen the VWSC because finally PHED will hand over the Operation & Maintenance part of the entire asset created to the concerned Gram Panchayets and VWSCs will act on behalf of the GPs. • People may face some access disruption during construction work. Suitable measures will be taken to avoid or minimize any disruption. People's cooperation will be needed for successful implementation of the project. • There is a grievance registration and redressal system. People can raise any relevant project related grievances or suggestions and the same will be addressed within stipulated time frame. <p>Concerns of the Participants:</p> <ul style="list-style-type: none"> • They also enquired if there will be any charges for the facility. People present were informed that, decision is yet to be taken by state government in this regard. However it is likely that initially there will be no charges for the facility and if at any point charged will be fixed considering everyone's affordability. 	


West Bengal Drinking Water Sector Improvement Project
 (পশ্চিমবঙ্গ পানীয় জল উন্নয়ন প্রকল্প)
Attendance Sheet for Public Consultation Meeting
 (স্বাক্ষরিত সভার উপস্থিতি পত্র)

জেলা: Bardhaman
 গ্রাম/থানা: Tungla
 অনুষ্ঠানের সময়: 3:50 PM
 তারিখ: 19-11-2022

ক্রম: Talangra
 গ্রাম পঞ্চায়েত: Sultana
 অনুষ্ঠানের মেসার: যা 50 টি
 মোটসংখ্যা: 16 মহিলা: 0 পুরুষ: 16

ক্রমিক সংখ্যা	নাম	লিঙ্গ	ক্রমিক	সামাজিক শ্রেণি	স্বাক্ষর
			১. পুত্র ২. ছাত্র ৩. কৃষিকার ৪. কোন শ্রেণি কোন নয় ৫. অন্যান্য	১. অসহায় ২. উপায়ে ৩. অক্ষয় ৪. অসহায় ৫. মধ্যম ৬. অন্যান্য	
1	Suman Sanyal	M	১০	ST	Suman Sanyal
2	Arun Ghosh	M	৩	OBC	Arun Ghosh
3	Dilip Mondal	M	৩	OBC	Dilip Mondal
4	Jaydeb Mondal	M	11	OBC	Jaydeb Mondal
5	Shashadhar Mondal	M	4	OBC	Shashadhar Mondal
6	Kanti Mondal	M	4	OBC	Kanti Mondal
7	Sanjay Ghosh	M	4	ST	Sanjay Ghosh
8	Kandamot Mondal	M	4	OBC	Kandamot Mondal
9	Lupin Kanti Mondal	M	4	OBC	Lupin Kanti Mondal
10	Arnul Mondal	M	4	OBC	Arnul Mondal
11	Jaganbandhu Ghosh	M	১১	OBC	Jaganbandhu Ghosh
12	Pranab Ghosh	M	১১	OBC	Pranab Ghosh
13	Pranab Ghosh	M	১১	OBC	Pranab Ghosh
14	Ashis Ghosh	M	১১	OBC	Ashis Ghosh
15	Pranab Ghosh	M	11	OBC	Pranab Ghosh

19	Rama Rama Pr	M	1.2.2020	ABC	ABC
21					
22	Organized by -				
23	Umapiya chetty	M	Social Servant	ABC	ABC
24	Harshul Jha	M	Social Servant	ABC	ABC
25					
26					
27					
28					
29					
30					
31					
32					
33					
34					
35					
36					
37					
38					
39					
40					
41					
42					
43					
44					
45					
46					
47					
48					
49					
50					

Block	Date & Place	OHR Zone	No of Participants	Concerns/ Issues Discussed	Photographs
Indpur	20-01-2022 & Satsogara, Gourbarzar	14	Female: 1 Total participants : 18	<p>Discussions:</p> <ul style="list-style-type: none"> • Discussions were carried out on project's facilities and features. • Main goal of the project is to provide safe and reliable drinking water to every household in salinity, arsenic and fluoride affected rural areas. • All Residential, Commercial, Educational Religious, Health institutions will get potable water from this project. • The project covers Bankura, North & South 24 Parganas and East Midnapore. Indpur, Taldangra, Mejia &Gangajalghati blocks will be covered in Bankura district with 100% block coverage. • The project will provide 24x7 drinking water to every household in project blocks. Each household will get 70 lpcd water through metered connection. • Special emphasis has been given to women's wellbeing. The project will reduce the time & harassment of fetching water for women. • Necessity of Water conservation, maintenance of personal hygiene and health related issues relating to use of safe drinking water were discussed. • Discussion was also carried out on management of waste water. Its significance to the project and people's wellbeing was also discussed. • This project will strengthen the VWSC because finally PHED will hand over the Operation & Maintenance part of the entire asset created to the concerned Gram Panchayets and VWSCs will act on behalf of the GPs. • People may face some access disruption during construction work. Suitable measures will be taken to avoid or minimize any disruption. People's cooperation will be needed for successful implementation of the project. • There is a grievance registration and redressal system. People can raise any relevant project related grievances or suggestions and the same will be addressed within stipulated time frame. <p>Concerns of the Participants:</p> <ul style="list-style-type: none"> • People enquired about charges for the facility. They were informed that, decision is yet to be taken by state government in this regard. However it is likely that initially there will be no charges for the facility and if at any point charged will be fixed considering everyone's affordability. 	

West Bengal Drinking Water Sector Improvement Project
 (পশ্চিমবঙ্গ পানীয় জল উন্নয়ন প্রকল্প)
Attendance Sheet for Public Consultation Meeting
 (আলোচনা সভার উপস্থিতি পত্র)


শিলা: Singur
 গ্রাম/কান্ডা: Sankhary
 আলোচনার সময়: ১০/১১
 তারিখ: ২০-০১-২২

প্রকল্প: Indipur
 গ্রাম পরামর্শক: A. Ghosh
 আলোচনার মেয়াদ: ১ ঘণ্টা ০৫ মিনিট
 মোট সদস্য: ১৪ মহিলা: ১ পুরুষ: ১৩

ক্রমিক সংখ্যা	নাম	লিঙ্গ	ক্রমিক		সামগ্রিক বিভাগ	স্বাক্ষর
			১-১০	১-১০		
১	শিলাজুজিৎসই	ম	১	১	সংগঠন	শিলাজুজিৎসই
২	শ্রীমতী বাউড়ী	ম	১	১	১	শ্রীমতী বাউড়ী
৩	কুমারী হুসে	ম	১	১	১	কুমারী বাউড়ী
৪	মহাশয়দা হুসে	ম	১	১	১	মহাশয়দা হুসে
৫	জয়সংগঠক	ম	১	১	১	জয়সংগঠক
৬	চাকুলসংগঠক	ম	১	১	১	চাকুলসংগঠক
৭	Zakiy Khan	ম	১	১	১	Zakiy Khan
৮	মহা হুসে	ম	১	১	১	মহা হুসে
৯	Borlahan Khan	ম	১	১	১	Borlahan Khan
১০	Mur Alam Mondal	ম	১	১	১	Mur Alam Mondal
১১	Hafizul Khan	ম	১	১	১	Hafizul Khan
১২	সংগঠক	ম	১	১	১	সংগঠক
১৩	সংগঠক	ম	১	১	১	সংগঠক
১৪	Robiul Khan	ম	১	১	১	Robiul Khan
১৫	Husain Mondal	ম	১	১	১	HUSAIN MONDAL
১৬	Kutubuddin Khan	ম	১	১	১	কুতুবুদ্দিন

১

क्रमिक सं. पाठ	नाम	लिंग	शैलिका	भाषाजिक विभाग	व्यक्त
19	Barbara Kassi	F	-	Fluency in English	S. Kassi
20	2721 Bar Kassi	M	-	-	2721 Bar Kassi
21					
22	organized by -				
23	Uthiya Charaya	M	Social Support	DS/SC	Charaya
24	Hasanul Islam	M	Social Guide & Readiness Specialist	DS/SC	Islam
25					
26					
27					
28					
29					
30					
31					
32					
33					
34					
35					
36					
37					
38					
39					
40					
41					
42					
43					
44					
45					
46					
47					
48					
49					
50					

Block	Date & Place	OHR Zone	No of Participants	Concerns/ Issues Discussed	Photographs
Taldangra	12-07-2022 & Dhobajor, Panchmura GP	9	Female: 3 Total participants : 18	<p>Discussions:</p> <ul style="list-style-type: none"> • Discussions were carried out on project's facilities and features. • Main goal of the project is to provide safe and reliable drinking water to every household in salinity, arsenic and fluoride affected rural areas. • All Residential, Commercial, Educational Religious, Health institutions will get potable water from this project. • The project covers Bankura, North & South 24 Parganas and East Midnapore. Indpur, Taldangra, Mejia & Gangajalghati blocks will be covered in Bankura district with 100% block coverage. • The project will provide 24x7 drinking water to every household in project blocks. Each household will get 70 lpcd water through metered connection. • Special emphasis has been given to women's wellbeing. The project will reduce the time & harassment of fetching water for women. • Necessity of Water conservation, maintenance of personal hygiene and health related issues relating to use of safe drinking water were discussed. • Discussion was also carried out on management of waste water. Its significance to the project and people's wellbeing was also discussed. • This project will strengthen the VWSC because finally PHED will hand over the Operation & Maintenance part of the entire asset created to the concerned Gram Panchayets and VWSCs will act on behalf of the GPs. • People may face some access disruption during construction work. Suitable measures will be taken to avoid or minimize any disruption. People's cooperation will be needed for successful implementation of the project. • There is a grievance registration and redressal system. People can raise any relevant project related grievances or suggestions and the same will be addressed within stipulated time frame. <p>Concerns of the Participants:</p> <ul style="list-style-type: none"> • They also enquired if there will be any charges for the facility. People present were informed that, decision is yet to be taken by state government in this regard. However it is likely that initially there will be no charges for the facility and if at any point charged will be fixed considering everyone's affordability. 	

West Bengal Drinking Water Sector Improvement Project
 (পশ্চিমবঙ্গ পানীয় জল উন্নয়ন প্রকল্প)
Attendance Sheet for Public Consultation Meeting
 (জনশ্রবণ সভার উপস্থিতি পত্র)

জেলা: Bankura

প্রক: Jaldanga

গ্রাম/ইলাখা: Khobagaon

গ্রাম পঞ্চায়েত: Anshumara

আয়োজনার সময়: 3 : 30 P.M.

আয়োজনার মেয়াদ: 1 ঘা ০5 মি

তারিখ: 12-07-22

মোট সদস্য: 18 মহিলা:

3 পুরুষ: 15

ক্রমিক সংখ্যা	নাম	লিঙ্গ	ক্রমিক	সাময়িক	বাসস্থান
			ক্রমিক	সংখ্যা	
1	Pratik Ghosh	M	B.T. Dhalajore	8	Pratik Ghosh
2	Prasanta Dasgupta	M	Dhalajore	A.T.	Prasanta Dasgupta
3	Bikash Ghosh	M	Dhalajore	9	Bikash Ghosh
4	Fatik Mandal	M	Dhalajore	8	Fatik Mandal
5	Madan Dasgupta	M	Dhalajore	11	Madan Dasgupta
6	Shyam Sundar Ghosh	M	Dhalajore	3	Shyam Sundar Ghosh
7	Pratik Ghosh	M	"	4	Pratik Ghosh
8	Pratik Ghosh	M	"	"	Pratik Ghosh
9	Pratik Ghosh	M	"	"	Pratik Ghosh
10	Pratik Ghosh	M	"	"	Pratik Ghosh
11	Komal Mandal	MF	"	"	Komal Mandal
12	Pratik Ghosh	M	"	"	Pratik Ghosh
13	Pratik Ghosh	M	"	"	Pratik Ghosh
14	Bidyut Ghosh	M	"	"	Bidyut Ghosh
15	Pratik Ghosh	M	"	"	Pratik Ghosh
16	Pratik Ghosh	F	"	"	Pratik Ghosh

क्रमिक संख्या	नाम	लिंग	उमिर	मासिक विक्रम	व्यक्ति
24	नलिनी डिगळे	M	3	4	नलिनी डिगळे
25	सुखरु डिगळे	M	4	4	सुखरु डिगळे
26					
27	Halted as :-				
28	Udaya chavhan	M	1	4	उदय चवहान
29	Biswasani ghosh	F	1	4	बिस्वानी घोष
30					
31					
32					
33					
34					
35					
36					
37					
38					
39					
40					
41					
42					
43					
44					
45					
46					
47					
48					
49					
50					

Appendix 4: Photographs of Road alignment of Package-01(Transmission line where temporarily impact were initially assessed (39 shopkeepers area)



Supur Market



Hatirampur Market

Appendix 5: Self Declaration from PIU, Bankura.

Office of the Executive Engineer
Project Implementation Unit- Bankura [Civil]
WBDWSIP - Public Health Engineering Dte.
Government of West Bengal
Ailakandi PHE Complex, Bankura - 722102
Email : cepiubankura@wbphed.gov.in



নির্বাহী বাস্তবায়নের কতল
প্রকল্প বাস্তবায়ন বিভাগ- বাঁকুড়া
জনস্বাস্থ্য কারিগরী দপ্তর
পশ্চিমবঙ্গ সরকার
আইলাকান্দি, বাঁকুড়া - ৭২২১০২

Memo No:- 583 / EE / PIU-Bankura

Dated Bankura the: 31/07/24

To
The Superintending Engineer
PIU-Bankura, WBDWSIP, P.H.E Dte.

Project : West Bengal Drinking Water Sector Improvement Project under ADB funded –
Package: WW/BK/01- Bulk Water Supply for Two Blocks in Bankura: Indpur and Taldangra.

Sub : Regarding Non implementation of Resettlement plan for package WW/BK/01 - Bulk Water Supply for Two Blocks in Bankura: Indpur and Taldangra.

Sir,

Based on the initial assessment, 39 shopkeepers were identified as affected individuals, and a Resettlement Plan was prepared accordingly. However, it was decided to mitigate the impact by relocating the transmission water pipeline to the opposite side of the road. Consequently, the activities carried out by this department have not disturbed any nearby shopkeepers. No temporary livelihood loss has occurred in this case due to the implementation of the package in question and the report has been updated as Due Diligence Report (DDR). This is for your kind information please.

Yours faithfully,

Executive Engineer (Civil)
PIU-Bankura, WBDWSIP, PHE Dte.

Memo No. 583 / 1-3/ EE/ PIU-Bankura

Dated Bankura the: 31/07/2024

Copy forwarded for information to:-

- 1) The Executive Engineer (M/E), PIU-Bankura, WBDWSIP, PHE Dte.
- 2) The Assistant Engineer (HQ) / II, PIU-Bankura, WBDWSIP, PHE Dte.
- 3) The Divisional Accounts Officer GR-II, PIU-Bankura, WBDWSIP, PHE Dte.

Executive Engineer (Civil)
PIU-Bankura, WBDWSIP, PHE Dte.

Appendix 6: NOC from I&WD for extraction of 32 MLD water from Mukutmanipur dam


Government of West Bengal
Irrigation & Waterways Department
Jalajogind, Bhawan, No.1 Lake, Kolkata - 700 001
Ph & Fax: 833 2371 3211, website: www.iwd.gov.in

32 MLD to PHED O/C

Order No. 2017/13 (A)107/2017/PHED Dated: 22/06/2017

To: Mr. B. Mukhopadhyay
Deputy Secretary to the
Government of West Bengal

From: The Engineer-in-Chief,
Public Health Engineering Department,
Government of West Bengal
N.S. Building, 6th floor,
I. K.S. Roy Road, Kolkata-700001.

Sub: Permission of Irrigation & Waterways Department for drawal of 32 MLD of raw water from Mukutmanipur reservoir for drinking water purpose under the Haskara Water Supply Project (Phase-II) of PHED Department.

Re: His D.O. letter No. PHED/IC/209/2017-18 dated 15.06.2017

30.

This department earlier accorded 'No Objection' in PHED Department, Govt. of West Bengal for drawal of 100 MLD of raw water from Mukutmanipur reservoir through a RCC intake well within the reservoir area at Mouza- Jandak, Block- Manbazar-I, Dist.- Purulia to cater the need of drinking water of the people of the northern portion of Purulia district. It is mentioned that out of allocated 100 MLD of raw water, at present 68 MLD is the requirement for phase-I work of the aforesaid HCA assigned drinking water supply project of PHED department for Purulia. It is proposed vide D.O. letter under reference to utilize the balance 32 MLD out of total allocation of 100 MLD for their Haskara Water Supply Project (Phase-II).

In view of above, I am directed to convey the 'No Objection' of this department towards drawal of 32 MLD of raw water out of above mentioned 100 MLD allocation through the already existing intake structure stated above. All other conditions, stated in department's approval letter no. 275/15-444-48/12 dated 10.06.15 will be applicable for this proposed drawal of 32 MLD of raw water.

Yours faithfully,


(B. Mukhopadhyay)
Deputy Secretary to the
Government of West Bengal

Appendix 7: NOC from I&WD for extraction of additional 12 MLD water from Mukutmanipur dam



- (i) Public Health Engineering Department for to secure damages to impending storage reservoir of Mahatmaojpur Dam, if any incurred during execution of the proposed work.

Yours faithfully,



(M. Chakraborty)
Joint Secretary to the
Government of West Bengal

Memo No.06/1(1)-I

Dated: 14th January, 2021

Copy forwarded for kind information to the:-

Sr. P.A. to Additional Chief Secretary,
Irrigation & Waterways Department
Government of West Bengal
Jalasangrahal Bhawan, 1st Floor
Saltlake 700 091


(M. Chakraborty)
Joint Secretary to the
Government of West Bengal

Memo No.06/2(3)-I

Dated: 14th January, 2021

Copy forwarded for information and necessary action to the:-

1. Chief Engineer (South West)
Irrigation & Waterways Directorate
Government of West Bengal
Kharjungle, P.O – Aban
District: Paschim Medinipur, PIN – 721 102
- This has reference to his Memo No. 461-C1(SW) dated 16.12.2020.
2. Superintending Engineer, Kangsabati Circle - I
Irrigation & Waterways Directorate
Government of West Bengal
Kenduaidih, P.O - Kenduaidih
District: Bardham, PIN- 722 102
3. Executive Engineer, Kangsabati Canal Division No.II
Irrigation & Waterways Directorate
Government of West Bengal
P.O – Khata, District: Bardham, PIN -722 140


(M. Chakraborty)
Joint Secretary to the
Government of West Bengal


Memo No 001(2) - 1

Dated: 14th January, 2021

Copy forwarded for information and necessary action to the:

1. Chief Engineer & Project Director, PMC, WDDWSIP
Public Health Engineering Directorate
Government of West Bengal
PMC Head Office, Utility Building
1st Floor (Premises No. 05/1-6024)
AA-1A (Task No. 3), New Town
District: North 24 Parganas, PIN - 700 156


2. Superintending Engineer, PIU, Bankura, WDDWSIP
Public Health Engineering Directorate
Government of West Bengal
Ratnoda Sarani, Tamluk Road,
District: Bankura, PIN - 722 101


25/1/21
M. Chakrabarti
Joint Secretary to the
Government of West Bengal

MEMO NO. 42/SE/PIU/Bankura
Copy forwarded for information & no. O.
to the ASCE, PIU, Bankura. WDDWSIP, Phase
of the Team Leader, ASCE, Bankura.


25/01/21

Appendix 8: Land possession certificate for Electrical Substation land

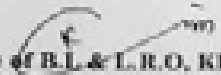

Government of West Bengal
Office of the Block Land & Land Reforms Officer
Khatra:Bankura
Tel. No.03248-255697 **Email ID:blrokhatra@gmail.com**

FORM FOR MAKING OVER POSSESSION
PART-I

In pursuance to order of the Land & Land Reforms And Refugee Relief and Rehabilitation Department, vide MemoNo:2791/LR-24012/159/2019GE(M)/dttd.26.08.2019 as communicated by the ADM&D,L&LRO, Bankura under his memo no.LM/4927/19,dated,Bankura the 00.09.2019 the following plot of land as per schedule annexed herewith having total area of 0.40 acres, is hereby assigned to the Public Health Engineering Department, Govt. of West Bengal for setting up of ADB assisted West Bengal Drinking Water Supply Improvement Project at Kumar-Bahal P.S-Khatra in the district of Bankura subject to change of classification of land observing due procedure of law.

The Public Health Engineering Department will hold the land as sanctioned on the following terms & conditions given hereunder:-

- (i) The land will be reverted to the land & Land Reforms And Refugee Relief and Rehabilitation Department when no longer required by the Public Health Engineering Department, Govt. of W.B.
- (ii) If it is found that the land has not been utilized for a period of 3 (three) years from the date of taking over possession, the Land & Land Reforms And Refugee Relief and Rehabilitation Department may resume such quantum of land from the Public Health Engineering Department, Govt. of W.B.
- (iii) The Public Health Engineering Department, Govt. W.B. will not alienate the land.
- (iv) The Public Health Engineering Department, Govt. W.B. will not lease out or let out or transfer any portion or whole of the land at all.
- (v) If any portion of the land so sanctioned is found surplus to the requirement's at any stage for the purpose aforementioned, the said portion of the land shall revert to the Land & Land Reforms And Refugee Relief and Rehabilitation Department.
- (vi) If it is subsequently found that the subject land is involved in any court case, in Hon'ble court of law including W.B.L.R.T.T, then all concerned shall abide by orders as may be passed by such Hon'ble court or W.B.L.R.T.T.
- (vii) The Public Health Engineering Department, Govt. W.B. will not utilize the land for commercial purpose.
- (viii) If it is detected subsequently that land is being used for commercial purpose then the Public Health Engineering Department, Govt. W.B. Will be liable to pay full market value of the land as to be assessed on the date of such detection.


Signature of B.L. & L.R.O. Khatra
For and on behalf of Collector, Bankura District.

PART-II

SCHEDULE OF LAND


The Public Health Engineering Department, Govt. W.B. under District-Bankura, Sub-Division -Khatra, Block-Khatra receives the following land :

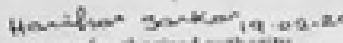
District	Block	Mouza	J.L.No.	Plot No.	Area (In acre)
Bankura	Khatra	Kumar-Bahal	159	1	0.40

Declaration of Acceptance

I, Harithar Sarkar, Jr.Engineer, PIU Bankura, WBDWSIP, P.H.E. Dte., District Bankura, hereby convey consent and acceptance without any reservation of the terms and conditions let down in the aforesaid order and take over possession of the plot of land mentioned therein for the Public Health Engineering Department, Govt. W.B. , for setting of ADB assisted West Bengal Drinking Water Supply Improvement Project at Kumar-Bahal, P.S-Khatra in the district of Bankura.

Signature and address of witness

1. 
Revenue Officer,
Block Land & Land Reforms Officer
Khatra, Dist. Bankura
2. Block Land & Land Reforms Officer
Khatra, Dist. Bankura


Signature of authorized authority
Designation:- **Junior Engineer**
Address:- **PIU Bankura WBDWSIP, P.H.E. Dte.**
Govt. of West Bengal

Signed & sealed and delivered by
Name **KOUSHIK CHAKRABORTY**
Designation **S.R.O.-II & S.L. & L.R.O.**


Signature (with seal) 19/02/2020

Government of West Bengal
Office of the Block Land and Land Reforms Officer
Khatra, Dist.- Bankura.

Memo. No. LM/ **301** /1(7) / LR / Kht./20 Dated- **19/02/2020.**
Copy forwarded for kind information and necessary action to :-

1. C.A. to the District Magistrate, Bankura with request to place before the District Magistrate.
2. The A.D.M & D.L & L.R.O, Bankura in ref. to his Memo No. - LM /4927/19 dated 06.09.2019.
3. The Sub-Divisional Officer, Khatra
4. The Sub-Divisional Land & Land Reforms Officer, Khatra
5. The Block Development Officer, Khatra
6. The Revenue Inspector, Khatra.
7. Sri Chandli Charan Roy, D.A. LT / S.T for kept in the office etc.


Block Land and Land Reforms Officer
Khatra, Bankura 19/02/2020

Certified copy of Record of Rights for Pump house substation land

(कम)- सीक्रेट	सीक्रेट नं.- 100	[1000000]	
(कम)- कृषियोग	(कम)- 08.58.00 - 100	कम- 100000	
(क)- भाग- 100		सीक्रेट दिनांक प्रमाण - 14/07/2024	
(ख) खेत सीक्रेट(1) - 1.00		(ग) खेत नामा संख्या - 1	
	(क) आवासीय/व्यावसायिक भिन्न	(ख) भू	(ग) माल
नाम-	श्री. राजेश शर्मा	सक	
पता-	कृषियोग, भाग-1, सीक्रेट		
(क) आवासीय भू-सीक्रेट नं.			
नाम नं.	खेत (ख) माल	खेत (ख) सीक्रेट(1)	खेत नाम आवासीय भू- आवासीय भू- खेत नं.
			अरब (ख) (ख)
1	श्री	100.00	0.0000 0.00
(ख) खेत नामा संख्या- 10 माल			

Certified as true Copy

 District Officer
 District & Land Revenue Office
 Sonbhadra

Appendix 9: Letter of Irrigation & Waterways Department, GoWB to Land and Land Reforms & Refugee Relief and Rehabilitation Department recommending towards relinquishment of the new land for WTP under package BK/01

File No.IW-14015(17)/7/2021-SECTION(IW)-Dept. of IW



Government of West Bengal
Irrigation & Waterways Department
Jalasanpad Bhawan, 3rd Floor, Western Block
Bidhannagar, Salt Lake City, Kolkata 700091
e-mail: js-tech@wbiod.gov.in

Memo No. 287-(LAM)

Dated, 6th September, 2021

From: M. Chakraborty
Joint Secretary to the
Government of West Bengal

To: The Principal Secretary
Land and Land Reforms &
Refugee Relief and Rehabilitation Department
e-mail: secl@wb.gov.in

Sub: Relinquishment of Departmental land measuring more or less 9.347 acre comprising 2.446 acre in LR Dag No. 01(P) in Mouza Kungar Bahal, J.L. No. 159 and 6.901 acre in LR Dag No. 02(P) in Mouza Jhantipahari, J.L. No. 162, both under P.S. Khatra, District Bankura, in favour of the Land and Land Reforms & Refugee Relief and Rehabilitation Department for issuance of order for resumption by the District Magistrate & Collector, Bankura and transfer to Public Health Engineering Department for execution of their EAP project for Indpur-Taldangra piped water supply.

Sir,

I am directed to say that the Executive Engineer, PIU-Bankura, PHE Directorate vide his letter No. 57/EB/PIU-Bankura dated 21.06.2021 addressed to this Department has requested for inter-departmental transfer of more or less 9.347 acre of land belonging to this Department comprising 2.446 acre in LR Dag No. 01(P) in Mouza Kungar Bahal, J.L. No. 159, and 6.901 acre in LR Dag No. 02(P) in Mouza Jhantipahari, J.L. No. 162, both under P.S. Khatra, District Bankura for execution of their Indpur-Taldangra piped water supply scheme.

In this regard, the engineers of I&WD have verified the said plots of land and has identified the requisitioned plots as surplus and spareable.

The Chief Engineer (South West), Irrigation & Waterways Directorate has recommended towards relinquishment of the said plots of land in favour of Land and Land Reforms & Refugee Relief and Rehabilitation Department.

In the above context, I have been directed to communicate the relinquishment of the parcel of land measuring more or less 9.347 acre comprising 2.446 acre in LR Dag No. 01(P) in Mouza Kungar Bahal, J.L. No. 159 and 6.901 acre in LR Dag No. 02(P) in Mouza Jhantipahari, J.L. No. 162, both under P.S. Khaira, District Bankura in favour of Land and Land Reforms & Refugee Relief and Rehabilitation Department for issuance of order of resumption in favour of the DM & Collector, Bankura for formal transfer to the Public Health Engineering Department.


In connection with the instant relinquishment order, the following documents are being annexed hereto as a ready reference:

- a) Land Plan duty authenticated containing the schedule of plots of land being relinquished.
- b) Copy of relevant Records of Rights (RoR) of the plots of land.
- c) Requisition letter for the land vide No. 57/EE/PIU-Bankura dated 21.06.2021 of the Executive Engineer, PIU-Bankura, PHE Directorate.
- d) Recommendation of the Chief Engineer (South West), Irrigation & Waterways Directorate in his Memo No. 467-CR(SW) dated 06.08.2021.

Land & Land Reforms Department is hereby requested to issue necessary order for resumption of the relinquished plots of land.

Considering the urgency for implementation of this project as stated by the Chief Engineer, PMU, WBDWSIP, PHE Directorate during recent meeting with the Departmental Secretary, **permissive possession** may be handed over by the Executive Engineer, Kangsabati Canals Division No. II, Irrigation & Waterways Directorate to the authorized representative of Collector, Bankura in the interest of public service in anticipation of issuance of the formal order by the Land and Land Reforms & Refugee Relief and Rehabilitation Department.

Encls: As stated


6/9/2021
(M. Chakraborty)
Joint Secretary to the
Government of West Bengal

Memo No. 287 /1(2) - 1 (LAM)

Dated, 6th September, 2021

Copy forwarded for information to the:

1. P.S to Hon'ble Minister-in-Charge
Irrigation & Waterways Department
2. Sr. PA to the Principal Secretary
Irrigation & Waterways Department

Sdt
(M. Chakrabarty)
Joint Secretary to the
Government of West Bengal

Memo No. 287 /2(S) - I (LAM)

Dated, 6th September, 2021

Copy forwarded for information and further action to the:


1. The Chief Engineer (South West)
Irrigation & Waterways Directorate
e-mail: ceaw.wbiwd@gmail.com
2. The Chief Engineer
PMU, WBDWSIP, PHE Directorate
Utility Building, 1st Floor, (Premises No. 09/1-0024)
AA-4A (Tank No. 3), New Town
District North 24-Parganas,
PIN - 700156
e-mail: ce.civiladb@wbphed.gov.in
3. The District Magistrate & Collector, Bankura
Office of the District Magistrate & Collector, Bankura
Khatra, Bankura
PIN: 722101
e-mail: dm-bank@nic.in
4. The Superintending Engineer
Kangsabati Circle-1
Irrigation & Waterways Directorate
e-mail: se1.kc.iwd@gmail.com
5. The Executive Engineer
Kangsabati Canals Division No. II
Irrigation & Waterways Directorate
e-mail: ee-kodva2@wbiwd.gov.in

He is directed to hand over "Permissive possession" of the plots of the relinquished plots of land to the authorize representative of the DM & Collector, Bankura under intimation to the Executive Engineer, PMU-Bankura, PHE Directorate.

File No.IW-14015(17)/7/2021-SECTION(IW)-Dept. of IW

Sdt
(M. Chakrabarty)
Joint Secretary to the
Government of West Bengal

Appendix 10: Land possession certificate for WTP land under Package BK/01



Government of West Bengal
Office of the Block Land & Land Reforms Officer
Khatra - Bankura

(Dated Khatra No: 19/01/2024)

Memo No. 130/Kh/2024

POSSESSION CERTIFICATE

Pursuant to the Order of the Land and Land Reforms & Refugee & Rehabilitation Department, West Bengal sanction Order No -371-GE(M)/24012/135/2021 Date: 16.01.2024 and as communicated by the Additional District Magistrate and District Land & Land Reforms Officer, Bankura vide Memo- IDTL-489/902/2024 dated: 15.02.2024, possession of the under mentioned schedule of land having been sanction for Inter-Departmental Transfer of the Public Health Department, Government of West Bengal for the purpose of EAP project for Indpur-Taldangra piped water supply by P.H.E Department hereby handed over to the authorized representative of the said Department, i.e. Public Health Department Officer, Khatra along with Sketch Map duly authenticated by the under signed.

Land Schedule

District	Block	Mouza (J.L)	Plot No(L.R)	Area(acre)
Bankura	Khatra	Kungar Bahal (159)	1	2.446
Bankura	Khatra	Jhantipahari (162)	1	6.901

(Taking Over Possession)

Nikhil Mondal 19/01/24

Signature & Seal of authorized representative of P.H.E
PIU - Bankura

Junior Engineer
PIU Bankura WBOWSP, PHE Div.
Govt. of West Bengal

(Making Over Possession)

[Signature] 19/01/24

Block Land & Land Reforms Officer
Khatra - Bankura

Appendix 11: Row permission letters for laying of clear water transmission main

A. ROW permission letter from PWD

Government of West Bengal
Public Works Department (Roads Wing)
NABANNA, 8th floor, HRBC Building,
325, Sarat Chatterjee Road,
P.O.-Shibpur, Howrah-711 102.

No: IM-24/19/247-R/PL

Dated: 22/09/2020

From : The Nodal Officer & Joint Secretary (Roads),
Public Works Department.

To : The Nodal Officer & Superintending Engineer,
Planning Circle – I,
Public Health Engineering Department,
PNB House, 4th Floor, 18A Brabourne Road,
Kolkata – 700001.

Sub: Permission for laying pipelines of Asian Development Bank (ADB) assisted project for Bankura District water supply project (Phase II) under Public Health Engineering Department along the listed 9 roads of Public Works Department.
Ref: Your Memo No. 356/PC-I dated 10/09/2020.

Sir,

With reference to above cited subject permission is accorded for laying pipelines of Asian Development Bank (ADB) assisted project for Bankura District water supply project (Phase II) under Public Health Engineering Department along the following 9 roads of Public Works Department subject to compliance of the following conditions:

1. Work programme is to be intimated to the Superintending Engineer, Western Highway Circle No. II, Public Works (Roads) Directorate, Superintending Engineer, Western Circle No. II, Public Works Directorate, District Magistrate, Bankura, Superintendent of Police, Bankura, Executive Engineer, Bankura Highway Division, Public Works (Roads) Directorate, Executive Engineer, Bankura/ Bidhanpur Division, Public Works Directorate and concerned RTO 10 days prior to start the pipe laying work for alertness of commercial vehicle movement during such operation.

2. Work programme is to be in such a manner so that traffic movement shall not be stopped.
3. No open cut technique is allowed within the Bituminous Road and hard shoulder portion. Only Micro tunnelling/ trenchless technology is allowed within the Bituminous Road and hard shoulder portion. In earthen shoulder portion open cut method may be adopted.
4. Work is to be executed as per approved drawing signed by the Executive Engineers of both departments.
5. Excavation in earthen shoulder portion is to be made properly with shoring & other precautionary measures to avoid further collapse of road carriageway and there shall be minimum 1.50 m clear distance between outer edge of pipe line and the edge of bituminous road. Moreover attempt should be taken to lay the pipeline as far as possible close to the boundary line of Right of Way (ROW).
6. Top of pipe is to be 1200 mm below than the top of existing carriageway and back filling in open cut portion shall be done with sand immediate after laying of pipeline. Back filling with excavated soil is to be avoided to ensure proper compaction / consolidation.
7. Every care is to be taken up for laying of pipe during monsoon.
8. Traffic management during pipe laying and temporary restoration period is to be followed as per IRC guidelines to ensure traffic safety.
9. The work of pipe laying and road restoration is to be completed within minimum possible time. Temporary road restoration may be done by 600 / 400 mm thick jhama metal consolidation over 75 mm thick brick flat soling after back filling with sand.
10. Pipeline fittings & other accessories like AR Valve is to be aligned out of carriageway & is to be kept beyond the toe line of the road embankment.
11. At culvert and bridge locations pipe shall be laid separately without causing hindrance on the waterways. Pipeline shall not be laid supported with any primary/ secondary structural component of the existing RCC bridges or culverts. Separate structure may be introduced to support the pipe line, if required.
12. After completion of pipe lying work one joint inspection is to be made by both the departmental Engineer Officers to assess the extent of damages and temporary restoration thereon. One completion drawing of pipe layout plan is to be submitted by the pipe lying agency for issuance of completion order & for future reference.

13. The name of roads along with chainage for pipe laying portion are stated below:

Sl. No.	Name of Road	Location	Chainage of roads for pipe laying
1.	Taldangra - Panchmura - Chowbeta Road.	Taldangra More to Amdangra.	0.00 kmp to 25.20 km
2.	Chenchuria to Bishnupur Road.	Shivdanga More to Moulberia.	0.00 kmp to 8.33 km
3.	Gonindapur - Uprekenchada - Jugibaid - Bibarda - Shivdanga More Road.	Gonindapur - Uprekenchada - Jugibaid - Bibarda - Shivdanga More Road.	0.54 km to 20.20 km
4.	Mohanpara to Banglamore Road.	Mohanpara to Banglamore Road.	0.00 kmp to 4.00 kmp
5.	Bheduasole to Gobindapur Road.	Bheduasole to Gobindapur Road.	0.00 kmp to 5.00 kmp
6.	Poradihi - Barojorda - Salfhia - Bangla - Indpur Road.	Bangla More to Brumhandihischak.	0.00 kmp to 16.00 kmp
7.	Supur - Deulagora Road.	Supur - Deulagora Road.	0.00 kmp to 8.00 kmp
8.	Gobindapur - Supur Road.	Under Puyabagan - Khatra Road.	20.00 kmp to 41.00 kmp
9.	Bendalaxmanpur - Fulmati Road	Within Dhaldanga - Simlapal Road.	20.50 km to 26.45 km

The permission issues in conformity with the circular No. 1M-03/16/507-R/PL dated 20/03/2019 of PWD.

Yours faithfully



Nodal Officer & Joint Secretary (Roads)
Public Works Department.

No: **IM – 24/19/247/1(6)-R/PL**

Dated: 22/09/2020

Copy forwarded for information to:

- 1) The Engineer – in – Chief & Ex - Officio Secretary, Public Works Department.
- 2) The Chief Engineer, Head Quarter, P.W. (Roads) Directorate/ P.W. Directorate.
- 3) The Chief Engineer, West Zone, P.W. (Roads) Directorate/ P.W. Directorate..
- 4) The Senior PS to the Additional Chief Secretary to the Government of West Bengal.
Public Works department.

Nodal Officer & Joint Secretary (Roads)
Public Works Department.

No: **IM – 24/19/247/2(7)-R/PL**

Dated: 22/09/2020

Copy forwarded for information and necessary action to:

- 1) The District Magistrate, Bankura.
- 2) The Superintendent of Police, Bankura.
- 3) The Superintending Engineer, Western Highway Circle No. II, Public Works (Roads) Directorate.
- 4) The Superintending Engineer, Western Circle No. II, Public Works Directorate.
- 5) The Executive Engineer, Bankura/ Bishnupur Division, P.W. Directorate.
- 6) The Executive Engineer, Bankura Highway Division, Public Works (Roads) Directorate.

Nodal Officer & Joint Secretary (Roads)
Public Works Department.

B. ROW permission letter from Zilla Parishad

Office of the Bankura Zilla Parishad
Courts Compound
P.O. & Dist. - Bankura
☎ : 03242-258644/255458/251393/256492/258278/258281/257822/257844
☎ : 03242-250365/256492/251711/248411
E-mail : sabbadhipati-bak@zic.in, secep-bak@zic.in, bak_statcell@rediffmail.com

Memo No.: **618** /ZP/2020 Dated: 26/02/2020

To,
✓ The Executive Engineer
Project Implementation Unit, Bankura,
WIDWSSIP, PHE Deptt.,
Bankura.

Sub: Permission for laying of road clear water provision main & distribution pipe line along
difference roads.

Ref No : 385/EE/PIU-Bankura, Dated - 07/01/2020

Sir,

In reference to the above subject & memo this is for your information that higher
authority has given consent regarding laying of the water pipe line under the road of
Bankura Zilla Parishad, subject to the condition that the line should be laid along the
top line of the road embankment and restoration of the same with proper slope &
compaction as per Rural Road Guidelines. Other restoration works as required should
be done. Also the points mentioned in your letter should strictly be followed.

Before and after laying of pipe line a joint inspection should be conducted for each
and every road.

Thanking You.

Yours faithfully,
[Signature]
26/02/2020
District Engineer
Bankura Zilla Parishad

Memo No.: /ZP/2020 Dated: 26/02/2020

Copy forwarded for information & necessary action to:-

1. P.A. to The Savadhipati, with request to place the same before Savadhipati, Bankura
Zilla Parishad.
2. C.A. to the District Magistrate, Bankura with the request to place it before the
District Magistrate, Bankura for his kind perusal.
3. C.A. to The Additional Executive Officer, with request to place the same before
Additional Executive Officer, Bankura Zilla Parishad

[Signature]
District Engineer
Bankura Zilla Parishad

C. ROW Permission from Block Development Officer Indpur



**OFFICE OF THE
BLOCK DEVELOPMENT OFFICER
INDPUR DEVELOPMENT BLOCK
INDPUR, BANKURA**

Memo No. 236 / Ind/Block

Dated. 04 / 02 /2020

To
The Assistant Engineer(HQ)
PIU, Bankura, WBDWSIP, PHE Dte

Sub: Permission for laying of Raw/Clear water transmission main and Distribution pipe line along different Roads.


Ref:- Your letter vide memo no- 76/ AE (HQ) / PIU -Bankura dated 07.01.2020.

In response to your letter vide memo no. cited above, this is to inform you that ROW of concerned road may be used for laying drinking water supply pipeline provided-

- i. Road should not be damaged during laying of pipelines, if unavoidable, damaged portion of the road should be restored to normalcy.
- ii. Pipe should be laid through the outer most boundary of the road.
- iii. The work of pipe laying should be carried out such a way that no livelihood is hampered. Temporary and bypass accessibility must be provided as and when required.

This is for your kind information and necessary action please.

Thanking You.


04.02.2020


**Block Development Officer,
Indpur Development Block, Bankura.**

Memo No. 236 / 1(7)Ind

Dated. 04 .02.2020


Copy forwarded for kind information and taking necessary action to :

- 1) The pradhan, (ALL) Gram Panchayat.


04.02.2020 .

**Block Development Officer,
Indpur Development Block, Bankura**

D. ROW Permission from Block Development Officer Taldangra



GOVERNMENT OF WEST BENGAL
OFFICE OF THE BLOCK DEVELOPMENT OFFICER
TALDANGRA DEVELOPMENT BLOCK
Taldangra , Bankura

Email: bdo.taldangra2017@gmail.com Pin- 722152 (W.B)

Memo no: 149 /Tal Date: 13.01.2020

To
The Assistant Engineer (HQ)
Project Implementation Unit , Bankura
WBOWSP, Public Health Engineering Dte.
Aailakundi , Katjuridanga , Bankura.

Sub :- Permission for laying of Raw / Clear water transmission Main and Distribution pipe line along the different road.

Ref :- Your memo no 75/ AE(HQ) PIU Bankura, Dated - Bankura The :- 07.01.2020

In reference to the above permission has been given in subject to laying work will be done out side of the road, without hampering traffic and restoration of the damage portion during execution .

Law 13/01/2020
Block Development Officer
Taldangra Dev Block
Taldangra , Bankura

Memo no : 149 / 1 (11) Tal Date: 13.01.2020

Copy forwarded for information to :-

- 1 The Sub- Divisional Officer , Khatra , Bankura.
- 2 The Savapati Taldangra Panchayat Samity .
- 3- 11 The Pradhan (All) GP .

Law 13/01/2020
Block Development Officer
Taldangra Dev Block
Taldangra , Bankura

E. ROW Permission for using PMGSY Roads - Bankura

West Bengal State Rural Development Agency
Bankura Division

Bankura Zilla Parishad Bhavan (2nd Floor), Court Compound, Bankura - 722101,
Tele-fax: (03242) 258471, e-mail: wb-ban@pmgsy.nic.in

Dated: 15/01/2020

No. 46/WBSRDA-03/BMGSY/EE/20

To
The Executive Engineer
Project Implementation Unit, Bankura.
WBDWSIP, P.H.E Deptt.
Bankura.

Sub:- Permission for laying of road clear water provision main & distribution pipe line along different roads.

Ref: 35/EE/PIU-Bankura Dt.10/12/2019

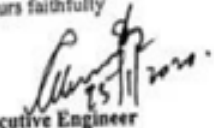
Dear Sir,

In reference to the above subject & memo this is for your kind information that higher authority has given consent regarding laying of the water pipe line in the block of Indpur, Mejia & Gangaighati subject to the condition that the line should be laid along the toe line of the road embankment and restoration of the same with proper slope & compaction as per PMGSY norms. Other restoration works as required should be done. Also the points mentioned in your letter should strictly be followed.

Before and after laying of pipe line a joint inspection should be conducted for each and every road.

Thanking you.

Yours faithfully


Executive Engineer
WBSRDA, Bankura Division.


Dated: 15/01/2020

No. 46(4)/WBSRDA-03/BMGSY/EE/20


Copy forwarded for information and necessary action to :-

- The Superintending Engineer, WBSRDA, Joint Administrative Building, Plot No. 7, Block - Hc, Sector - II, Bidhannagar, Kolkata - 106.
- C.A. to The Savadhipati, with the request to place the same before Savadhipati, Bankura Zilla Parishad.
- C.A. to The Additional Executive Officer, with the request to place the same before Additional Executive Officer, Bankura Zilla Parishad.
- Office Guard File.

• A.E., WBSRDA; Bankura Div.


Executive Engineer
WBSRDA, Bankura Division

F. ROW Permission for using PMGSY Roads – Bishnupur Division

**WEST BENGAL STATE RURAL DEVELOPMENT AGENCY**
BISHNUPUR DIVISION
Bidyashawan 2nd Floor, Court Compound, Bankura - 722101
Tele-office & Fax: (03262) - 248325, E-mail: wbsrdabankura@gmail.com

Memo No. 103/WBSRDA-03/PMGSY/BSP/EE/2020 Dated: - 26/02/2020

To,
The Executive Engineer
Project Implementation Unit, Bankura,
WBDSWIP, PHE Deptt,
Bankura


Sub: Permission for laying of road clear water provision main & distribution
pipe line along difference roads.
Ref No :386/EE/PIC-Bankura Dt. 07/01/2020

Sir,

In reference to the above subject & memo this is for your information that higher authority has given consent regarding laying of the water pipe line in the block of Taldanga subject to the condition that the line should be laid along the toe line of the road embankment and restoration of the same with proper slope & compaction as per PMGSY norms. Other restoration works as required should be done. Also the points mentioned in your letter should strictly be followed.


Before and after laying of pipe line a joint inspection should be conducted for each and every road.

Thanking You.





Yours faithfully

26/02/2020
Executive Engineer
WBSRDA, Bishnupur Division.





No. 103/WBSRDA-03/PMGSY/BSP/EE/2020 Dated: - 26/02/2020
Copy forwarded for information & necessary action to:-





1. The Superintending Engineer, WBSRDA, Joint Administrative Building, Plot No. 7, Block - IC, Sector - III, Bidhanagar, Kolkata -106
2. C.A. to The Savadhipati, with request to place the same before Savadhipati, Bankura Zilla Parishad.
3. C.A. to The Additional Executive Officer, with request to place the same before Additional Executive Officer, Bankura Zilla Parishad
4. Assistant Engineer, WBSRDA, Bishnupur Division.
5. Office Guard File.






Executive Engineer
WBSRDA, Bishnupur Division.





Appendix 12: Details of land ownership and land use under the package






Sl. No.	Name of land seller	Age	No. of family members	Land ownership	Plot No./ Mouza/ JL No.	Total land holding (including the land for sell) (in acres)	Total land area required for GLSR (in acres)	Total land share of the owner (in acres)	% of affected plot area (against total plot area)	% of land to be used for GLSR construction against total land holding)	Present land use of the plot	Any other structure/ trees/ crops on the plot	Primary occupation of HH	Alternative means of livelihood/ income available	Total monthly family income of HH (INR)	Per head per month income	Total annual income from the affected plot	Type of house	Asset ownership	Photographs
1	Barid Baran Modak	72	3	Owner	1222 1223 Gobindapur 160	1.02	1.53	0.09 0.01	100%	9.80%	Paddy cultivation	Nil	Sweet shop	Rent	24,000/-	8,000/-	Nil	Pucca	Land pucca house, TV, Fridge	
2	Subal Modak	60	3	Owner	1222 1223 Gobindapur 160	1.32	1.53	0.11 0.02	100%	9.84%	Paddy cultivation	Nil	Farming	Sweet shop	21,000/-	7,000/-	Nil	Pucca	Land pucca house, TV, Fridge, Bike	
3	Badal Ch. Modak	63	4	Owner	1222 1223 Gobindapur 160	2.86	1.53	0.24 0.02	100%	9.09%	Paddy cultivation	Nil	Farmer	Tea stall	24,000/-	6,000/-	Nil	Pucca	Land shop, Pucca house, TV, Van rickshaw	
4	Madhusudan Modak	30	3	Owner	1222 1223 Gobindapur 160	0.72	1.53	0.04 0.01	100%	6.94%	Paddy cultivation	Nil	Hotel	Stationary shop	21,000/-	7,000/-	Nil	Pucca	Land, Pucca house, TV, Fridge, Bike	

Sl. No.	Name of land seller	Age	No. of family members	Land ownership	Plot No./ Mouza/ JL No.	Total land holding (including the land for sell) (in acres)	Total land area required for GLSR (in acres)	Total land share of the owner (in acres)	% of affected plot area (against total plot area)	% of land to be used for GLSR construction against total land holding)	Present land use of the plot	Any other structure/ trees/ crops on the plot	Primary occupation of HH	Alternate means of livelihood/ income available	Total monthly family income of HH (INR)	Per head per month income	Total annual income from the affected plot	Type of house	Asset ownership	Photographs
5	Dhananjay Modak	24	3	Owner	1222 Gobindapur 160	0.85	1.53	0.04	100%	4.70%	Paddy cultivation	Nil	Cement Business	Brick and sand supply	24,000/-	8,000/-	Nil	Pucca	Land shop, Residence, TV, Bike, Fridge	
6	Sunil Baran Modak	50	4	Owner	1222 1223 Gobindapur 160	1.51	1.53	0.11 0.02	100%	8.60%	Paddy cultivation	Nil	Fast food business	Fishery	24,000/-	6,000/-	Nil	Pucca	Land shop, Residence, Fridge, TV	
7	Kalipada Modak	64	5	Owner	1222 1223 Gobindapur 160	1.37	1.53	0.11 0.02	100%	9.48%	Paddy cultivation	Nil	Tea shop	Farming	25,000/-	5,000/-	Nil	Pucca	Land shop, Residence, TV, Fridge	
8	Ranjan Laha Modak	55	5	Owner	1222 1223 Gobindapur 160	1.47	1.53	0.11 0.02	100%	8.84%	Paddy cultivation	Nil	Farmer	Tea stall	20,000/-	4,000/-	Nil	Pucca	Land shop, Residence, TV, Fridge, Bike	

Sl. No.	Name of land seller	Age	No. of family members	Land ownership	Plot No./ Mouza/ JL No.	Total land holding (including the land for sell) (in acres)	Total land area required for GLSR (in acres)	Total land share of the owner (in acres)	% of affected plot area (against total plot area)	% of land to be used for GLSR construction against total land holding)	Present land use of the plot	Any other structure/ trees/ crops on the plot	Primary occupation of HH	Alternate means of livelihood/ income available	Total monthly family income of HH (INR)	Per head per month income	Total annual income from the affected plot	Type of house	Asset ownership	Photographs
9	Kalyani Dutta	60	4	Owner	1222 1223 Gobindapur 160	0.61	1.53	0.03857 0.01	100%	7.96%	Paddy cultivation	Nil	Grocery shop	Farming	26,000/-	4,500/-	Nil	Pucca	Land, shop	
10	Anjali Modak	35	5	Owner	1222 1223 Gobindapur 160	0.39	1.53	0.00964 0.0025	100%	3.11%	Paddy cultivation	Nil	Food Shop	Farming	18,000/-	3,600/-	Nil	Semi-pucca	Land, Shop, Cycle	
11	Shyamapada Laha Modak	40	5	Owner	1222 1223 Gobindapur 160	1.45	1.53	0.12 0.01	100%	8.96%	Paddy cultivation	Nil	Fast Food Shop	Farming	21,000/-	4,200/-	Nil	Semi-pucca	Land, Shop, TV	
12	Naba Kumar Modak	61	7	Owner	1222 1223 Gobindapur 160	0.495	1.53	0.01833 0.00166 7	100%	4.03%	Paddy cultivation	Nil	Sweet shop	Farming	21,000/-	3,000/-	Nil	Semi-Pucca	Land, Shop, TV, Cycle	

Sl. No.	Name of land seller	Age	No. of family members	Land ownership	Plot No./ Mouza/ JL No.	Total land holding (including the land for sell) (in acres)	Total land area required for GLSR (in acres)	Total land share of the owner (in acres)	% of affected plot area (against total plot area)	% of land to be used for GLSR construction against total land holding)	Present land use of the plot	Any other structure/ trees/ crops on the plot	Primary occupation of HH	Alternate means of livelihood/ income available	Total monthly family income of HH (INR)	Per head per month income	Total annual income from the affected plot	Type of house	Asset ownership	Photographs
13	Kushadhaj Modak	45	2	Owner	1222 1223 Gobindapur 160	0.25	1.53	0.01833 0.001667	100%	7.99%	Paddy cultivation	Nil	Sweet Shop worker	Farming	12,000/-	6,000/-	Nil	Pucca	Land, Cycle	
14	Niyati Modak	70		Owner	1222 1223 Gobindapur 160	0.25		0.01833 0.001667	100%	7.99%			Dependent of Kushadhaj Modak							
15	Rabilochan Modak	33	4	Owner	1222 1223 Gobindapur 160	0.26	1.53	0.01833 0.001667	100%	7.69%	Paddy cultivation	Nil	Sweet Shop	Farming	22,000/-	5,500/-	Nil	Semi-pucca	Land, shop, TV, Cycle	
16	Nilima De (Modak)	30	5	Owner	1222 1223 Gobindapur 160	0.33	1.53	0.01833 0.001667	100%	6.05%	Paddy cultivation	Nil	Grocery Shop	Farming	18,000/-	3,600/-	Nil	Kutchha	Land, Shop, TV	

Sl. No.	Name of land seller	Age	No. of family members	Land ownership	Plot No./ Mouza/ JL No.	Total land holding (including the land for sell) (in acres)	Total land area required for GLSR (in acres)	Total land share of the owner (in acres)	% of affected plot area (against total plot area)	% of land to be used for GLSR construction against total land holding)	Present land use of the plot	Any other structure/ trees/ crops on the plot	Primary occupation of HH	Alternate means of livelihood/ income available	Total monthly family income of HH (INR)	Per head per month income	Total annual income from the affected plot	Type of house	Asset ownership	Photographs
17	Susar Modak	42	3	Owner	1222 1223 Gobindapur 160	0.36	1.53	0.01833 0.00166 7	100%	5.55%	Paddy cultivation	Nil	Wholesale Business	-	20,000/-	6,666/-	Nil	Semi-pucca	Land, Motor Cycle, TV	
18	Bangshi Modak	70	4	Owner	1222 1223 Gobindapur 160	0.67	1.53	0.03857 0.01	100%	7.24%	Paddy cultivation	Nil	Sweet Craftsman (Karigar)	Farming	16,000/-	4,000/-	Nil	Pucca	Land, TV	
19	Sibu Modak	59	2	Owner	1222 1223 Gobindapur 160	0.66	1.53	0.03857 0.01	100%	7.35%	Paddy cultivation	Nil	Sweet Craftsman (Karigar)	Farming	17,000/-	8,500/-	Nil	Pucca	Land, TV, Cycle	
20	Durgapada Modak	55	3	Owner	1222 1223 Gobindapur 160	0.54	1.53	0.03857 0.01	100%	8.99%	Paddy cultivation	Nil	Tea Shop	Farming	15,000/-	5,000/-	Nil	Pucca	Land, Motor Cycle, TV	

Sl. No.	Name of land seller	Age	No. of family members	Land ownership	Plot No./ Mouza/ JL No.	Total land holding (including the land for sell) (in acres)	Total land area required for GLSR (in acres)	Total land share of the owner (in acres)	% of affected plot area (against total plot area)	% of land to be used for GLSR construction against total land holding)	Present land use of the plot	Any other structure/ trees/ crops on the plot	Primary occupation of HH	Alternate means of livelihood/ income available	Total monthly family income of HH (INR)	Per head per month income	Total annual income from the affected plot	Type of house	Asset ownership	Photographs
21	Bulu Nag (Modak)	75	5	Owner	1222 1223 Gobindapur 160	1.05	1.53	0.03857 0.01	100%	4.62%	Paddy cultivation	Nil	Sweet Shop	Farming	22,000/-	4,400/-	Nil	Pucca	Land, Shop, Motor Cycle, TV	
22	Gita Modak	55	7	Owner	1222 1223 Gobindapur 160	2.31	1.53	0.03857 0.01	100%	2.10%	Paddy cultivation	Nil	Paddy Storehouse (Dhaner Arot)	Farming	35,000/-	5,000/-	Nil	Pucca	Land, Business, Motor Cycle, TV	
23	Lakhi Rani Modak	70	1	Owner	1222 1223 Gobindapur 160	0.66	1.53	0.00964 0.0025	100%	1.83%	Paddy cultivation	Nil	Dependent of Prabir Modak and Lal Chand Modak			Nil	Pucca	Land		
24	Prabir Modak	51	4	Owner	1222 1223 Gobindapur 160	0.33	1.53	0.00964 0.0025	100%	3.67%	Paddy cultivation	Nil	Fast Food Shop	Farming	18,000/-	4,500/-	Nil	Pucca	Land, Shop, TV	
25	Lal Chand Modak	48	4	Owner	1222 1223 Gobindapur 160	0.33	1.53	0.00964 0.0025	100%	3.67%	Paddy cultivation	Nil	Sweet Shop	Farming	21,000/-	5,250/-	Nil	Pucca	Land, Shop, Motor Cycle, TV	



District Sub-Registrar
Bantura

12 AUG 2021

જાણીતા-કામચ
નિશા: શ્રી ગુણકેશ ડામર
ભાગ: અમરિયાપુર
બંધ: ગરબો
ગણ: સેવક
બંધ: રીફા
નિશ: ૧૨૨૧૬

Prabir Modak

স্বামীমণ্ডল মোদক

Prabir Modak

৩৭৮৮ (৬৭৭) ৩৮৬

৩৭৮৮ (৬৭৭) ৩৮৬

Madhus Sudan Modak

৩৭৮৮ (৬৭৭) ৩৮৬

৩৭৮৮ (৬৭৭) ৩৮৬

৩৭৮৮ (৬৭৭) ৩৮৬

৩৭৮৮ (৬৭৭) ৩৮৬

৩৭৮৮ (৬৭৭) ৩৮৬

৩৭৮৮ (৬৭৭) ৩৮৬

৩৭৮৮ (৬৭৭) ৩৮৬

৩৭৮৮ (৬৭৭) ৩৮৬

৩৭৮৮ (৬৭৭) ৩৮৬

৩৭৮৮ (৬৭৭) ৩৮৬

৩৭৮৮ (৬৭৭) ৩৮৬

৩৭৮৮ (৬৭৭) ৩৮৬

৩৭৮৮ (৬৭৭) ৩৮৬

৩৭৮৮ (৬৭৭) ৩৮৬

৩৭৮৮ (৬৭৭) ৩৮৬

৩৭৮৮ (৬৭৭) ৩৮৬

৩৭৮৮ (৬৭৭) ৩৮৬

৩৭৮৮ (৬৭৭) ৩৮৬

৩৭৮৮ (৬৭৭) ৩৮৬

৩৭৮৮ (৬৭৭) ৩৮৬

৩৭৮৮ (৬৭৭) ৩৮৬

৩৭৮৮ (৬৭৭) ৩৮৬

মোদক, ১৪৭ শ্রীমতী নীলিমা দে (মোদক), PAN - DWLPD9091Q, Aadhar No -

2995 5920 9983, স্বামী - শ্রী গনেশ দে, ১৫৭ শ্রী সুবার মোদক, PAN -

FVEPM2931N, Aadhar No - 8537 7977 2607, পিতা - স্বর্গীয় বলরাম মোদক,

১৬৭ শ্রী বংশী মোদক, PAN - FGCPM4698P, Aadhar No - 9766 0035 9865,

পিতা - স্বর্গীয় জিতু মোদক ওফে জিতেন্দ্রনাথ মোদক, ১৭৭ শ্রী শিবু মোদক, PAN

- FVEPM2930P, Aadhar No - 9673 8859 4737, পিতা - স্বর্গীয় জিতেন্দ্র মোদক,

১৮৭ শ্রী দুর্গাপদ মোদক, PAN - DMCPM2564N, Aadhar No - 9528 7088

9583, পিতা - স্বর্গীয় জিতেন্দ্রনাথ মোদক, সাকিম - গোবিন্দপুর পোঃ - ভেদুয়াশোল,

ধানা - ইন্দপুর, জেলা - বাকুড়া, পিন - ৭২২১২১। ১৯৭ শ্রীমত্যা কল্যানী দত্ত

মোদক, PAN - FTXPM5797P, Aadhar No - 8267 5949 4947, স্বামী - স্বর্গীয়

বিজয় দত্ত মোদক, সাকিম - পোঃ - তালডাঙ্গরা, ধানা - তালডাঙ্গরা, জেলা -

বাকুড়া, পিন - ৭২২১২১। ২০৭ শ্রীমত্যা বুলু নাগ (মোদক), PAN -

CBZPM2588Q, Aadhar No - 9812 4317 3540, স্বামী - স্বর্গীয় মিলন নাগ,

সাকিম - পোঃ - রিবড়দা, ধানা - তালডাঙ্গরা, জেলা - বাকুড়া, পিন - ৭২২১৫২।

২১। শ্রীমত্যা গীতা মোদক, PAN - FVEZM6523H, Aadhar No - 9975 6270

6255, পিতা - স্বর্গীয় জিতেন্দ্রনাথ মোদক, সাকিম - পোঃ - মলিয়ান, ধানা -

হিড়বাথ, জেলা - বাকুড়া, পিন - ৭২২১৫২ ২২। শ্রীমত্যা লক্ষ্মীরানী মোদক, PAN

- FNVPM7356C, Aadhar No - 8620 9447 5703, পিতা - স্বর্গীয় নিমাই মোদক,

২৩। শ্রী প্রবীর মোদক, PAN - BLJPM0141B, Aadhar No - 9297 7095 1978,


পিতা - স্বর্গীয় নিমাই মোদক, ২৪। শ্রী লালচাঁদ মোদক, PAN - FANPM1131E,

Aadhar No - 9817 6918 7484, পিতা - স্বর্গীয় নিমাই মোদক, সর্বজাতি - হিন্দু,

(পরপৃষ্ঠা - ৪)

franchise Model
 জীৱনমণ্ডল

Debi



জায়গাৰ প্ৰয়োজন হওয়ায় এবং বীকুড়া ডিষ্ট্ৰিক্ট ল্যান্ড পাৰচেজ কমিটীৰ সিদ্ধান্ত অনুসারে, সচিব জেলা পরিষদেৰ মাধ্যমে বাজাৰ মূল্যে জায়গা ক্ৰয় কৰিতে মনস্থ কৰিয়াছেন।

এইরূপ মহৎ উদ্দেশ্যেৰ জন্য বীকুড়া জেলা পরিষদ জমি ক্ৰয়েৰ জন্য বিজ্ঞপ্তি দেন এই বিজ্ঞপ্তিৰ কথা আমরা জানিতে পাৰিয়া আমরা আমাদেৰ স্বত্ব দখলীয় নিম্ন তপশীল বৰ্ণিত জায়গা উক্ত প্ৰকল্পেৰ জন্য বিক্রয় কৰিতে মনস্থ কৰিয়া তাহা দলিল গ্ৰহীতা পক্ষে বীকুড়া জেলা পরিষদ সচিবকে জ্ঞাত কৰি এবং দলিল গ্ৰহীতা নিম্ন তপশীল বৰ্ণিত জায়গা আমাদেৰ নিকট হইতে বৰ্তমান বাজাৰ দৰে খৰিদ কৰিতে মনস্থ কৰিয়াছেন। এইরূপ মহৎ প্ৰকল্পেৰ জন্য আমরা আমাদেৰ স্বত্ব দখলীয় নিম্ন তপশীল বৰ্ণিত জায়গা অত্র দলিল গ্ৰহীতা ৰাজ্যপাল পশ্চিমবঙ্গ সরকার পক্ষে জেলা সমাহৰ্তা তথা নিৰ্বাহী আধিকাৰিক বীকুড়া জেলা পরিষদ পক্ষে সচিব বীকুড়া জেলা পরিষদকে অদ্য তাৰিখে ষ্ঠেছ্যয় নিম্ন তপশীল বৰ্ণিত জায়গাৰ মূল্য বাবদ আমি বৰ্তমান বাজাৰ দৰ উচিৎ মূল্য ১,৩১,৬৫,৯৯০/- এক কোটি একত্ৰিশ লক্ষ পঁয়ষট্টি হাজাৰ নয়শত নব্বই টাকা মূল্য স্থিৰতৰ হইয়া স্থিৰকৃত মূল্যেৰ বাবদ আমাদেৰ নিজ নিজ প্ৰাপ্তীয় সম্যক টাকা আমাদেৰ নিজ নিজ ব্যাকাউন্টে প্ৰাপ্ত হইয়া সচিব বীকুড়া জেলা পরিষদকে বিক্রয় কৰিলাম এবং বিক্রীত জায়গায় অদ্য হইতে আমরা মায় ওয়াৰিশান চিৰকালেৰ জন্য নিঃস্বত্ব ও দখলচ্যুত হইলাম। বিক্রীত জায়গায় আমাদেৰ যাহা কিছু স্বত্ব, স্বামিত্ব, আয়, লভ্য, পাওনা, অধিকাৰ ও দাবী-দাওয়াদী ছিল অদ্য হইতে তাহা সম্পূৰ্ণ ৰূপে লোপ পাইয়া দলিল গ্ৰহীতা সেক্ৰেটাৰী বীকুড়া জেলা পরিষদ এৰ উপৰ বৰ্তিল। অতঃপৰ অদ্য হইতে বিক্রীত জায়গায় দলিল গ্ৰহীতা ৰাজ্যপাল পশ্চিমবঙ্গ সরকার পক্ষে জেলা সমাহৰ্তা তথা নিৰ্বাহী আধিকাৰিক

(পরপৃষ্ঠা - ৬)

সরকার পক্ষে জেলা সমাহতী তথা নিবাহী আধিকারিক বীকুড়া জেলা পরিষদ পক্ষে
 মাননীয় সচিব বীকুড়া জেলা পরিষদ আপনাকে বিজ্ঞপ্তি করিয়া দিলাম। রায়ত স্বত্বীয়
 ঘাটিয়াত খাজনা পশ্চিমবঙ্গ সরকার পক্ষে ইন্দ্রপুর বি. এল. এ্যান্ড এল. আর. এ.
 আদায় পান।

সি. এ. মুন্সেফ
 ১৯৬০
 Masdar Sudan Madak
 ১৯৬০

১, ১৬, ১৮, ২০, ২১, ২২ ১) জমিদার জমিদার
 মালিকানা, মালিকানা, মালিকানা মালিকানা

১০ ফুট ১৭ মার্চ ১৯৬০-০০" ২) পাশ গায়ে NH 60A
 থেকে ও মার্চ ১৯৬০-০০" কলকাতা কলকাতা

বীকুড়া জেলা পরিষদ - বীকুড়া জেলা পরিষদ

অত্র দলিলের সহিত অতিরিক্ত পৃষ্ঠায় দাতা ও গ্রহীতার
 পাশপাশে সাক্ষরের ছবি সহ পুরো নাম ও পিতৃনামের দুই
 হাতের প্রতিটি আঙ্গুলের চিহ্ন ছাপ প্রত্যয়িত করা আছে।
 ইহা অম কোম্বাল্য দলিলের একাংশ বলিয়া গণ্য হইবে।

ঃ বসড়া প্রস্তুতকারক :
 [Signature]
 Advocate
 Bankura Judge Court

ঃ মুদ্রণে :
 [Signature]
 শান্তনু দে
 বীকুড়া, কোর্ট কম্পাউন্ড

ইসাদী

১) নাম - দেবদাস মোহন
 ২) পিতা - শ্রী কালীচন্দ্র দেবদাস
 ৩) জন্ম - নৈমিত্যপুর
 ৪) পোতা - বনকট
 ৫) মামা - ইন্দ্রপুর
 ৬) জেলা - বীকুড়া
 ৭) তারিখ - ১৯৬০
 ৮) পিতা - রবীন্দ্র নাগ
 ৯) গ্রাম+পোতা - বিকুড়া
 ১০) মামা - তালুকপুর
 ১১) জেলা - বীকুড়া

হস্তাক্ষর টিপ ছাপ ও ফটো/Fingers Print & Photo

Left Hand বাম হাত						 ১৩/১১/১৯৫৩ ১৩০৮৭০
	Thumbs ডাঙের 1st Finger	মাঝের Middle	অনামিকা Ring	কনিষ্ঠা Small Finger		
Right Hand ডান হাত						












উপরের ছবি ও টিপছাপ আমার দ্বারা প্রত্যায়িত হইল।
 This is my size photograph & Finger print of both hands attested by me

স্বাক্ষর
 ১৩/১১/১৯৫৩ ১৩০৮৭০

Left Hand বাম হাত						 Madhu Sudan Malak
	Thumbs ডাঙের 1st Finger	মাঝের Middle	অনামিকা Ring	কনিষ্ঠা Small Finger		
Right Hand ডান হাত						

উপরের ছবি ও টিপছাপ আমার দ্বারা প্রত্যায়িত হইল।
 This is my size photograph & Finger print of both hands attested by me

স্বাক্ষর
 Signature Madhu Sudan Malak

Left Hand বাম হাত						 ১৩/১১/১৯৫৩
	Thumbs ডাঙের 1st Finger	মাঝের Middle	অনামিকা Ring	কনিষ্ঠা Small Finger		
Right Hand ডান হাত						

উপরের ছবি ও টিপছাপ আমার দ্বারা প্রত্যায়িত হইল।
 This is my size photograph & Finger prints of both hands attested by me:

স্বাক্ষর
 Signature ১৩/১১/১৯৫৩

Left Hand বাম হাত						 ১৩/১১/১৯৫৩
	Thumbs ডাঙের 1st Finger	মাঝের Middle	অনামিকা Ring	কনিষ্ঠা Small Finger		
Right Hand ডান হাত						

উপরের ছবি ও টিপছাপ আমার দ্বারা প্রত্যায়িত হইল।
 This is my size photograph & Finger prints of both hands attested by me:

স্বাক্ষর

হস্তাক্ষর টিপ ছাপ ও কুটো/Fingers Print & Photo

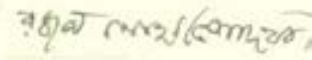
বাঁ হাত Left Hand						 স্বাক্ষর 
	বাম হাত Thumb	ডানহাতী 1st Finger	মধ্যমা Middle	অনামিকা Ring	কনিষ্ঠ Small Finger	
ডান হাত Right Hand						
	ডান হাত Thumb	ডানহাতী 1st Finger	মধ্যমা Middle	অনামিকা Ring	কনিষ্ঠ Small Finger	









উপরে ছবি ও টিপতলি আমার দ্বারা প্রত্যয়িত হইল।
 Has just size photograph & Finger print of both hands attested by me

স্বাক্ষর
 Signature: 

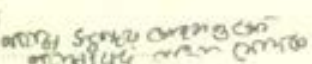
বাঁ হাত Left Hand						 স্বাক্ষর 
	বাম হাত Thumb	ডানহাতী 1st Finger	মধ্যমা Middle	অনামিকা Ring	কনিষ্ঠ Small Finger	
ডান হাত Right Hand						
	ডান হাত Thumb	ডানহাতী 1st Finger	মধ্যমা Middle	অনামিকা Ring	কনিষ্ঠ Small Finger	

উপরে ছবি ও টিপতলি আমার দ্বারা প্রত্যয়িত হইল।
 Has just size photograph & Finger print of both hands attested by me

স্বাক্ষর
 Signature: 


বাঁ হাত Left Hand						 স্বাক্ষর 
	বাম হাত Thumb	ডানহাতী 1st Finger	মধ্যমা Middle	অনামিকা Ring	কনিষ্ঠ Small Finger	
ডান হাত Right Hand						
	ডান হাত Thumb	ডানহাতী 1st Finger	মধ্যমা Middle	অনামিকা Ring	কনিষ্ঠ Small Finger	

উপরে ছবি ও টিপতলি আমার দ্বারা প্রত্যয়িত হইল।
 Has just size photograph & Finger print of both hands attested by me

স্বাক্ষর
 Signature: 

বাঁ হাত Left Hand						 স্বাক্ষর 
	বাম হাত Thumb	ডানহাতী 1st Finger	মধ্যমা Middle	অনামিকা Ring	কনিষ্ঠ Small Finger	
ডান হাত Right Hand						
	ডান হাত Thumb	ডানহাতী 1st Finger	মধ্যমা Middle	অনামিকা Ring	কনিষ্ঠ Small Finger	

উপরে ছবি ও টিপতলি আমার দ্বারা প্রত্যয়িত হইল।
 Has just size photograph & Finger print of both hands attested by me

স্বাক্ষর
 Signature: 

হস্তাদুলীর টিপ ছাপ ও ফটো/Fingers Print & Photo

মুঠা ছবি Full Size Photo	বামহাতা Thumbs ডানহাতা 1st Finger	মধ্যমা Middle	অন্যমিকা Ring	কনিষ্ঠা Small Finger	ফটো
/	/	/	/	/	/

উপরের ছবি ও টিপছাপ আমার দ্বারা প্রত্যায়িত হইল।

Press on I size photograph & Finger print of both hands attested by me

স্বাক্ষর
Signature

মুঠা ছবি Full Size Photo	বামহাতা Thumbs ডানহাতা 1st Finger	মধ্যমা Middle	অন্যমিকা Ring	কনিষ্ঠা Small Finger	
/	/	/	/	/	

উপরের ছবি ও টিপছাপ আমার দ্বারা প্রত্যায়িত হইল।

Press on I size photograph & Finger print of both hands attested by me


স্বাক্ষর
Signature *শ্রী বাসুদেব চন্দ্র*

মুঠা ছবি Full Size Photo	বামহাতা Thumbs ডানহাতা 1st Finger	মধ্যমা Middle	অন্যমিকা Ring	কনিষ্ঠা Small Finger	
/	/	/	/	/	

উপরের ছবি ও টিপছাপ আমার দ্বারা প্রত্যায়িত হইল।

Press on I size photograph & Finger print of both hands attested by me

স্বাক্ষর
Signature *শ্রী রতনচন্দ্র চন্দ্র*

মুঠা ছবি Full Size Photo	বামহাতা Thumbs ডানহাতা 1st Finger	মধ্যমা Middle	অন্যমিকা Ring	কনিষ্ঠা Small Finger	
/	/	/	/	/	

উপরের ছবি ও টিপছাপ আমার দ্বারা প্রত্যায়িত হইল।

Press on I size photograph & Finger print of both hands attested by me

স্বাক্ষর
Signature *শ্রী কুমার চন্দ্র*

কম্পিউটার টিপ ছাপ ও ফটো/Fingers Print & Photo

কম্পিউটার Right Hand						 সই মসব
	থাম্ব Thumbs	তৃত্বিতী 1st Finger	মধ্যমা Middle	অন্যতিকা Ring	কনিতা Small Finger	
কম্পিউটার Left Hand						

উপরেৰে হাবি ০ টিপতলি অমাৰ দ্বাৰা প্রত্যয়িত হইল ।
 Five left size photograph & Finger print of both hands attested by me

স্বাক্ষৰ **সুবিজোচন মোদক**
 Signature.....

কম্পিউটার Right Hand						 সই কিয়তি ফাদকা ডঃ দেবতারা মোদক
	থাম্ব Thumbs	তৃত্বিতী 1st Finger	মধ্যমা Middle	অন্যতিকা Ring	কনিতা Small Finger	
কম্পিউটার Left Hand						

উপরেৰে হাবি ০ টিপতলি অমাৰ দ্বাৰা প্রত্যয়িত হইল ।
 Five left size photograph & Finger print of both hands attested by me

স্বাক্ষৰ **কিয়তি ফাদকা**
 ডঃ দেবতারা মোদক
 Signature.....

কম্পিউটার Right Hand						 সই বিনীমা মদমোদক
	থাম্ব Thumbs	তৃত্বিতী 1st Finger	মধ্যমা Middle	অন্যতিকা Ring	কনিতা Small Finger	
কম্পিউটার Left Hand						

উপরেৰে হাবি ০ টিপতলি অমাৰ দ্বাৰা প্রত্যয়িত হইল ।
 Five left size photograph & Finger print of both hands attested by me

স্বাক্ষৰ **বিনীমা মদমোদক**
 Signature.....

কম্পিউটার Right Hand						 সই সুসমা মদমোদক
	থাম্ব Thumbs	তৃত্বিতী 1st Finger	মধ্যমা Middle	অন্যতিকা Ring	কনিতা Small Finger	
কম্পিউটার Left Hand						

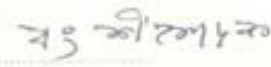
উপরেৰে হাবি ০ টিপতলি অমাৰ দ্বাৰা প্রত্যয়িত হইল ।
 Five left size photograph & Finger print of both hands attested by me






স্বাক্ষৰ **সুসমা মদমোদক**
 Signature.....

হস্তাক্ষর টিপ ছাপ ও ফটো/Fingers Print & Photo


১ম হাত 1st Hand						 
	বামহাত Thumbs	ডাঙেরনী 1st Finger	মধ্যমা Middle	অনামিকা Ring	কনিষ্ঠা Small Finger	
২য় হাত 2nd Hand						
	বামহাত Thumbs	ডাঙেরনী 1st Finger	মধ্যমা Middle	অনামিকা Ring	কনিষ্ঠা Small Finger	

উপরের ছবি ও টিপগুলি আমার দ্বারা প্রত্যায়িত হইল।
 This set was photograph & Finger print of both hands attested by me

স্বাক্ষর
Signature..... 

১ম হাত 1st Hand						 
	বামহাত Thumbs	ডাঙেরনী 1st Finger	মধ্যমা Middle	অনামিকা Ring	কনিষ্ঠা Small Finger	
২য় হাত 2nd Hand						
	বামহাত Thumbs	ডাঙেরনী 1st Finger	মধ্যমা Middle	অনামিকা Ring	কনিষ্ঠা Small Finger	

উপরের ছবি ও টিপগুলি আমার দ্বারা প্রত্যায়িত হইল।
 This set was photograph & Finger print of both hands attested by me

স্বাক্ষর
Signature..... 


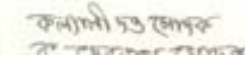
১ম হাত 1st Hand						 
	বামহাত Thumbs	ডাঙেরনী 1st Finger	মধ্যমা Middle	অনামিকা Ring	কনিষ্ঠা Small Finger	
২য় হাত 2nd Hand						
	বামহাত Thumbs	ডাঙেরনী 1st Finger	মধ্যমা Middle	অনামিকা Ring	কনিষ্ঠা Small Finger	

উপরের ছবি ও টিপগুলি আমার দ্বারা প্রত্যায়িত হইল।
 This set was photograph & Finger print of both hands attested by me

স্বাক্ষর
Signature.....  

১ম হাত 1st Hand						 
	বামহাত Thumbs	ডাঙেরনী 1st Finger	মধ্যমা Middle	অনামিকা Ring	কনিষ্ঠা Small Finger	
২য় হাত 2nd Hand						
	বামহাত Thumbs	ডাঙেরনী 1st Finger	মধ্যমা Middle	অনামিকা Ring	কনিষ্ঠা Small Finger	






উপরের ছবি ও টিপগুলি আমার দ্বারা প্রত্যায়িত হইল।
 This set was photograph & Finger print of both hands attested by me

স্বাক্ষর
Signature.....  

হস্তাক্ষর টিপ ছাপ ও ঝটো/Fingers Print & Photo

১৫৬ 156 Rahat Khan						 রাহাত খান মোদক কঃ দেওয়ান মোদক
	হাতামূল (Thumb)	তর্জনী 1st Finger	মধ্যমা Middle	অন্যনিকা Ring	কনিষ্ঠ Small Finger	

উপরের ছবি ও টিপগুলি আমার দ্বারা প্রত্যায়িত হইল।
 This set of photograph & Finger print of both hands attested by me

১৫৭ 157 Rahat Khan						 রাহাত খান মোদক কঃ দেওয়ান মোদক
	হাতামূল (Thumb)	তর্জনী 1st Finger	মধ্যমা Middle	অন্যনিকা Ring	কনিষ্ঠ Small Finger	

উপরের ছবি ও টিপগুলি আমার দ্বারা প্রত্যায়িত হইল।
 This set of photograph & Finger print of both hands attested by me

১৫৮ 158 Rahat Khan						 রাহাত খান মোদক কঃ দেওয়ান মোদক
	হাতামূল (Thumb)	তর্জনী 1st Finger	মধ্যমা Middle	অন্যনিকা Ring	কনিষ্ঠ Small Finger	

উপরের ছবি ও টিপগুলি আমার দ্বারা প্রত্যায়িত হইল।
 This set of photograph & Finger print of both hands attested by me

১৫৯ 159 Rahat Khan						 রাহাত খান মোদক কঃ দেওয়ান মোদক
	হাতামূল (Thumb)	তর্জনী 1st Finger	মধ্যমা Middle	অন্যনিকা Ring	কনিষ্ঠ Small Finger	

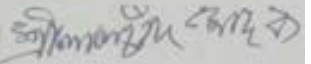
উপরের ছবি ও টিপগুলি আমার দ্বারা প্রত্যায়িত হইল।
 This set of photograph & Finger print of both hands attested by me

স্বাক্ষর *Rahat Khan*

হস্তাক্ষর টিপ ছাপ ও ফটো/Fingers Print & Photo

						 স্বাক্ষর 
	বামহাত Thumb	ডানহাত Index Finger	বামহাত Middle	বামহাত Ring	বামহাত Small Finger	
						











নিম্নের ছবি ১ টিপছাপ আমার দ্বারা প্রত্যায়িত হইল।
 This is my photograph & Finger print of both hands attested by me.

স্বাক্ষর 
 Signature

						ফটো
						
						











নিম্নের ছবি ২ টিপছাপ আমার দ্বারা প্রত্যায়িত হইল।
 This is my photograph & Finger print of both hands attested by me.

স্বাক্ষর
 Signature

						ফটো
						
						

নিম্নের ছবি ৩ টিপছাপ আমার দ্বারা প্রত্যায়িত হইল।
 This is my photograph & Finger print of both hands attested by me.




স্বাক্ষর
 Signature

						ফটো
						
						

নিম্নের ছবি ৪ টিপছাপ আমার দ্বারা প্রত্যায়িত হইল।
 This is my photograph & Finger print of both hands attested by me.

স্বাক্ষর

বন্দুকের টিপ ছাপ ও কটো/Fingers Print & Photo

ডান হাত Right Hand						
	থাম্ব Thumbs	ডানহাত 1st Finger	মধ্যমা Middle	অন্যনিকা Ring	কনিষ্ঠ Small Finger	
বাম হাত Left Hand						

উপরে ছবি ও টিপচলি আমার দ্বারা প্রত্যয়িত হইল।
 Photograph & Finger print of both hands attested by me

স্বাক্ষর
 Signature: 
 Secretary
 BANKURA ZILLA PARISHAD

ডান হাত Right Hand						কটো
	থাম্ব Thumbs	ডানহাত 1st Finger	মধ্যমা Middle	অন্যনিকা Ring	কনিষ্ঠ Small Finger	
বাম হাত Left Hand						

উপরে ছবি ও টিপচলি আমার দ্বারা প্রত্যয়িত হইল।
 Photograph & Finger print of both hands attested by me

স্বাক্ষর
 Signature:

ডান হাত Right Hand						কটো
	থাম্ব Thumbs	ডানহাত 1st Finger	মধ্যমা Middle	অন্যনিকা Ring	কনিষ্ঠ Small Finger	
বাম হাত Left Hand						

উপরে ছবি ও টিপচলি আমার দ্বারা প্রত্যয়িত হইল।
 Photograph & Finger print of both hands attested by me

স্বাক্ষর
 Signature:

ডান হাত Right Hand						কটো
	থাম্ব Thumbs	ডানহাত 1st Finger	মধ্যমা Middle	অন্যনিকা Ring	কনিষ্ঠ Small Finger	
বাম হাত Left Hand						

উপরে ছবি ও টিপচলি আমার দ্বারা প্রত্যয়িত হইল।
 Photograph & Finger print of both hands attested by me

স্বাক্ষর
 Signature:

Sd. Motolal 33 23/2021 রক্ত বাঃ

T-01010 33 82/2021

(৩) ৩ → 1458523/21
L
12/8/21

Sub-Registrar
A. L. B.

It is certified that the document is duly registered. The signature sheet and the endorsement sheets attached to the document are the part of this document.

Sub-Registrar

কোবালা দলিল :

12 AUG 2021

থানা ইন্দপুর ।

মূল্য ১,০০,১৯০/- টাকা ।

কোবালা দলিল

কোবালা গ্রহীতা :- মাননীয় রাজ্যপাল পশ্চিমবঙ্গ সরকার পক্ষে জেলা সমাহর্তা
তথা নির্বাহী আধিকারিক বীকুড়া জেলা পরিষদ পক্ষে সচিব, বীকুড়া জেলা পরিষদ,
সাকিম - কোর্ট কম্পাউন্ড, পোঃ, থানা ও জেলা - বীকুড়া, পিন নং - ৭২২১০১ ।

(পরপৃষ্ঠা - ২)




District Sub-Registrar
Bankura

12 AUG 2021

सम्बन्धः - दृष्टव्यम् सम्बन्ध
मिठा : श्री सुमनोहर सम्बन्ध
जन्म : सम्बन्धित
पत्नी : सम्बन्धित
पति : सम्बन्धित
सम्बन्ध : सम्बन्धित
सम्बन्ध : सम्बन्धित

६२

(৩)

বাকী
সি.সি.সি.

এইরূপ মহৎ উদ্দেশ্যের জন্য বীকুড়া জেলা পরিষদ জমি ক্রয়ের জন্য বিজ্ঞপ্তি দেন এই বিজ্ঞপ্তির কথা আমি জানিতে পারিয়া আমি আমার স্বত্ব দখলীয় নিম্ন তপশীল বর্ণিত জায়গা উক্ত প্রকল্পের জন্য বিক্রয় করিতে মনস্থ করিয়া তাহা দলিল গ্রহীতা পক্ষে বীকুড়া জেলা পরিষদ সচিবকে জ্ঞাত করি এবং দলিল গ্রহীতা নিম্ন তপশীল বর্ণিত জায়গা আমার নিকট হইতে বর্তমান বাজার দরে খরিদ করিতে মনস্থ করিয়াছেন। এইরূপ মহৎ প্রকল্পের জন্য আমি আমার স্বত্ব দখলীয় নিম্ন তপশীল বর্ণিত জায়গা অত্র দলিল গ্রহীতা রাজ্যপাল পশ্চিমবঙ্গ সরকার পক্ষে জেলা সমাহর্তা তথা নির্বাহী আধিকারিক বীকুড়া জেলা পরিষদ পক্ষে সচিব বীকুড়া জেলা পরিষদকে অদ্য তারিখে স্বেচ্ছায় নিম্ন তপশীল বর্ণিত জায়গার মূল্য বাবদ আমি বর্তমান বাজার দর উচিত মূল্য ১,০৩,১৯০/- এক লক্ষ তিন হাজার একশত নব্বই টাকা মূল্যে আমি আমার নিজ ব্যাঙ্ক অ্যাকাউন্ট মারফৎ প্রাপ্ত হইয়া সচিব বীকুড়া জেলা পরিষদকে বিক্রয় করিলাম এবং বিক্রীত জায়গায় অদ্য হইতে আমি মায় ওয়ারিশান চিরকালের জন্য নিঃস্বত্ব ও দখলচ্যুত হইলাম। বিক্রীত জায়গায় আমার যাহা কিছু স্বত্ব, স্বামিত্ব, আয়, লভ্য, পাওনা, অধিকার ও দাবী-দাওয়াদী ছিল অদ্য হইতে তাহা সম্পূর্ণ রূপে লোপ পাইয়া দলিল গ্রহীতা সেক্রেটারী বীকুড়া জেলা পরিষদ এর উপর বর্তিল। অতঃপর অদ্য হইতে বিক্রীত জায়গায় দলিল গ্রহীতা রাজ্যপাল পশ্চিমবঙ্গ সরকার পক্ষে জেলা সমাহর্তা তথা নির্বাহী আধিকারিক বীকুড়া জেলা পরিষদ পক্ষে মাননীয় সচিব বীকুড়া জেলা পরিষদ সর্বপ্রকার, দান, বিক্রয়, হস্তান্তরকরনের মালিক হইলেন এবং অদ্য হইতে দলিল গ্রহীতা সেক্রেটারী বীকুড়া জেলা পরিষদ স্থানীয় বি এল এ্যান্ড এল আর ও অফিসে নিজ নামে রেকর্ড করাইয়া লইবেন এবং বিক্রীত

(পরপৃষ্ঠা - ৪)

৩১/১০/১৯

(৪)

জায়গার উপর Pump House Construction (নির্মাণ) করিবেন এবং পানীয় জল উত্তোলন করিবেন এবং প্রয়োজন মতো সরবরাহ করিবেন অর্থাৎ বিক্রীত জায়গায় দলিল গ্রহীতার যেরূপ ভাবে দখল ও ব্যবহারের সুবিধা হইবে সেইরূপ ভাবে দখল ও ব্যবহার করিবেন। ভবিষ্যতে বিক্রীত জায়গা লইয়া আমি কিছা আমার কোন স্থলাভিষিক্ত ওয়ারিশ কেহ কোনদিন কোন ওজর-আপত্তি বা দাবী-দাওয়া করিব না বা করিতে পারিবে না, করিলেও তাহা সর্বদা, সর্বকালে, সর্বাদালতে ও সর্বস্থলে বাতিল, অগ্রাহ্য ও নামঞ্জুর বলিয়া গনা হইবে।

এতদর্থে অত্র দলিলের লিখিত মূল্য বাবদ সম্যক টাকা বুকিয়া পাইয়া দেখায়, সরলমনে, সুস্থচিত্তে, অন্যের বিনা অনুরোধে অত্র খোস কোবালা পত্র দলিল সহি সম্পাদন করিলাম। ইতি বাংলা ১৪২৮ সনের ২৫ পঁচিশে শ্রাবন, ইংরাজী ২০২১ দুই হাজার একুশ খ্রীষ্টাব্দের ১১ এগারই আগষ্ট।

ঃ তপশীল :ঃ

জেলা, কালেক্টারী, রেজিষ্ট্রী বীকুড়া সাব-রেজিষ্ট্রী অফিস খাতড়া থানা ইন্দপুর সামীল থানাওয়ার নং ১৬০ মৌজা গোবিন্দপুর মধ্যে বর্তমান হাল এলআর মাপের ১১১ নং খতিয়ান ভুক্ত সাবেক ও হাল ১২২২ এক হাজার দুইশত বাইশ নং দাগে বাইদ ০.৯৬৪ শতক এবং সাবেক ও হাল ১২২৩ এক হাজার দুইশত তেইশ নং দাগে বাইদ ০.২৫ শতক। দুইটি দাগে মোট ১.২১৪ শতক কাত ০.০১২১৪ একর ফাঁকা জমিন আমি অত্র দলিলের গ্রহীতা রাজ্যপাল পশ্চিমবঙ্গ সরকার পক্ষে জেলা সমাহর্তা তথা নির্বাহী আধিকারিক বীকুড়া জেলা পরিষদ পক্ষে মাননীয় সচিব বীকুড়া জেলা

(পরপৃষ্ঠা - ৫)

৩১/১০/১৯

(৫) অক্ষয়ী মোদক

পরিষদ আপনাকে বিক্রয় করিয়া দিলাম। বিক্রীত ভূমির একবন্দ চৌহদ্দী উত্তরে ১৫'-০০" ফুট প্রস্থ গ্রাম্য কাঁচা রাস্তা, দক্ষিণে অন্যান্য দাগের জায়গা, পূর্বে বাঁকুড়া হইতে হলদি রোড যাইবার ৬০'-০০" ফুট প্রস্থ যাতায়াতী সরকারী পাকা রাস্তা, পশ্চিমে অন্যান্য দাগের ফাঁকা জায়গা হইতেছে। রায়ত স্বত্বীয় ধর্ম্মি়াত খাজনা পশ্চিমবঙ্গ সরকার পক্ষে ইন্দপুর বি. এল. এ্যান্ড এল. আর. ও. আদায় পান।

অক্ষয়ী মোদক

অত্র দলিলের সহিত অতিরিক্ত পৃষ্ঠায় দাতা ও গ্রহীতার পাশপোর্ট সাইজের ছবি সহ পুরো নাম ও প্রত্যেকের দুই হাতের প্রতিটি আঙ্গুলের টিপ ছাপ প্রত্যয়িত করা আছে। ইহা অত্র কোবালা দলিলের একাংশ বলিয়া গন্য হইবে।

ঃ খসড়া প্রস্তুতকারক :

Jahin
Advocate
Bankura Judge Court

ঃ মুদ্রনে :

Shantanu
শান্তনু দে
বাঁকুড়া, কোর্ট কম্পাউন্ড

ইসাদী

নামঃ দেবনাথ মোদক
দ্বিগঃ ব্রহ্মবীজ মোদক

গ্রামঃ পেলিকিপুর

পোস্টঃ বনভাটা

থানাঃ ইন্দপুর

জেলাঃ ডেহুয়াঙ্গোন

ঘেরাঃ বাঁকুড়া

রাজু দে মোদক

গ্রামঃ চৌবিকিপুর

ইন্দপুর
ডেহুয়াঙ্গোন
বাঁকুড়া

হাতাঙ্কলীর টিপ ছাপ ও ফটো/Fingers Print & Photo

১৫৮ 158 Hand						
	থাম্ব Thumbs	ডাঙের 1st Finger	মধ্যমা Middle	অনামিকা Ring	কনিষ্ঠ Small Finger	
১৫৯ 159 Hand						

উপরে দুই হাতের টিপগুলি আমার দ্বারা প্রত্যায়িত হইল।

Two set of photograph & Finger print of both hands attested by me

স্বাক্ষর 
Signature Secretary
BANKURA ZILLA PARISH

১৬০ 160 Hand						
	থাম্ব Thumbs	ডাঙের 1st Finger	মধ্যমা Middle	অনামিকা Ring	কনিষ্ঠ Small Finger	
১৬১ 161 Hand						

উপরে দুই হাতের টিপগুলি আমার দ্বারা প্রত্যায়িত হইল।

Two set of photograph & Finger print of both hands attested by me

স্বাক্ষর 
Signature

১৬২ 162 Hand						ফটো
	থাম্ব Thumbs	ডাঙের 1st Finger	মধ্যমা Middle	অনামিকা Ring	কনিষ্ঠ Small Finger	
১৬৩ 163 Hand						

উপরে দুই হাতের টিপগুলি আমার দ্বারা প্রত্যায়িত হইল।

Two set of photograph & Finger print of both hands attested by me

স্বাক্ষর
Signature

১৬৪ 164 Hand						ফটো
	থাম্ব Thumbs	ডাঙের 1st Finger	মধ্যমা Middle	অনামিকা Ring	কনিষ্ঠ Small Finger	
১৬৫ 165 Hand						

উপরে দুই হাতের টিপগুলি আমার দ্বারা প্রত্যায়িত হইল।

স্বাক্ষর

City:- Purulia , P.O:- Hura, P.S:-Purulia Town, District:-Purulia, West Bengal, India, PIN:- 723130
 Sex: Female, By Caste: Hindu, Occupation: House wife, Citizen of: India, Aadhaar No:
 58xxxxxxxx8640, Status :Individual, Executed by: Self, Date of Execution: 11/08/2021
 , Admitted by: Self, Date of Admission: 12/08/2021 ,Place : Office

Buyer Details :

SI No	Name,Address,Photo,Finger print and Signature
1	District Magistrate Bankura And Executive Officer Bankura Zilla Parishad On Behalf Of Governor Of West Bengal Court Compound Bankura, City:- Bankura , P.O:- Bankura, P.S:-Bankura, District:-Bankura, West Bengal, India, PIN:- 722101 . State Government Office,Aadhaar No Not Provided by UIDAI, Status :Organization, Status : Not Executed

Representative Details :

SI No	Name,Address,Photo,Finger print and Signature
1	Secretary Bankura Zilla Parishad Bankura Son of N A Court Compound Bankura, City:- Bankura , P.O:- Bankura, P.S:-Bankura, District:-Bankura, West Bengal, India, PIN:- 722101, Sex: Male, By Caste: Hindu, Occupation: Service, Citizen of: India, , State Government Office,Aadhaar No Not Provided by UIDAI Status : Representative, Representative of : District Magistrate Bankura And Executive Officer Bankura Zilla Parishad On Behalf Of Governor Of West Bengal (as Executive Officer)

Identifier Details :

Name	Photo	Finger Print	Signature
Shri Debnath Modak Son of Kushdhwaj Modak Village:- Gobindapur, P.O:- Bheduashol, P.S:-Indpur, District:-Bankura, West Bengal, India, PIN:- 722136			
	12/08/2021	12/08/2021	12/08/2021

Identifier Of Smt Anjali Modak, Secretary Bankura Zilla Parishad Bankura

Transfer of property for L1

SI.No	From	To. with area (Name-Area)
1	Smt Anjali Modak	District Magistrate Bankura And Executive Officer Bankura Zilla Parishad On Behalf Of Governor Of West Bengal-0.984 Dec

Transfer of property for L2

SI.No	From	To. with area (Name-Area)
1	Smt Anjali Modak	District Magistrate Bankura And Executive Officer Bankura Zilla Parishad On Behalf Of Governor Of West Bengal-0.25 Dec

Land Details as per Land Record

District: Bankura, P.S:- Indpur, Gram Panchayat: VEDUASOL, Mouza: Gobindapur, JI No: 160, Pin Code : 722136

Sch No	Plot & Khatian Number	Details Of Land	Owner name in English as selected by Applicant
L1	LR Plot No:- 1222, LR Khatian No:- 111	Owner:ମିତ୍ର ଶରଣ, Gurdian:ଶରଣ , Address:ମିତ୍ର , Classification:ଶରଣ, Area:0.27000000 Acre,	Seller is not the recorded Owner as per Applicant.
L2	LR Plot No:- 1223, LR Khatian No:- 111	Owner:ମିତ୍ର ଶରଣ, Gurdian:ଶରଣ , Address:ମିତ୍ର , Classification:ଶରଣ, Area:0.07000000 Acre,	Seller is not the recorded Owner as per Applicant.



Endorsement For Deed Number : I - 010103382 / 2021

On 11-08-2021

Certificate of Market Value(WB PUVI rules of 2001)

Certified that the market value of this property which is the subject matter of the deed has been assessed at Rs 1,03,190/-

20.

Surajit Roy Chowdhury
DISTRICT SUB-REGISTRAR
OFFICE OF THE D.S.R. BANKURA
Bankura, West Bengal

On 12-08-2021

Certificate of Admissibility(Rule 43,W.B. Registration Rules 1962)

Admissible under rule 21 of West Bengal Registration Rule, 1962 0 Exempted FROM stamp duty.

Presentation(Under Section 52 & Rule 22A(3) 46(1),W.B. Registration Rules,1962)

Presented for registration at 13:10 hrs on 12-08-2021, at the Office of the D.S.R. BANKURA by Smt Anjali Modak ,Executant.

Admission of Execution (Under Section 58, W.B. Registration Rules, 1962)

Execution is admitted on 12/08/2021 by Smt Anjali Modak, Wife of Shri Subhendu Modak, P.O: Hura, Thana: Purulia Town, . City/Town: PURULIA, Purulia, WEST BENGAL, India, PIN - 723130, by caste Hindu, by Profession House wife

Identified by Shri Debnath Modak, . . Son of Kushdhwaj Modak, P.O: Bheduashol, Thana: Indpur, , Bankura, WEST BENGAL, India, PIN - 722136, by caste Hindu, by profession Others

20.

Surajit Roy Chowdhury
DISTRICT SUB-REGISTRAR
OFFICE OF THE D.S.R. BANKURA
Bankura, West Bengal



Certificate of Registration under section 60 and Rule 69.
Registered in Book - I
Volume number 0101-2021, Page from 98619 to 98635
being No 010103382 for the year 2021.



Digitally signed by Surajit roy chowdhury
Date: 2021.08.12 19:53:05 +05:30
Reason: Digital Signing of Deed.

(Surajit Roy Chowdhury) 2021/08/12 07:53:05 PM
DISTRICT SUB-REGISTRAR
OFFICE OF THE D.S.R. BANKURA
West Bengal.

(This document is digitally signed.)

Appendix 14: Sample Transcript of Third-Party Certification of Private Landowners of GLSR Plot at Gobindpur Mouza.

Third Party Certification: Brahmandiha OHR

This is to certify that **Mr. Subhasis Datta**, Advocate, Khatra Sub Divisional Court; Address: Indpur, Bankura is appointed as independent Third Party to certify the process of negotiated settlement of **plot No: XXX; Mouza: XXX, J.L: XXX; area XXX Acre** owned by **XXXX** who are a signatory to this certificate. It is also placed on record that none of the signatories to this certificate have any objection to appointment of **Mr. Subhasis Datta** as Third Party witness.

Date: XXX

I, **Mr. Subhasis Datta** of Indpur, Bankura certify that I was witness to the process of negotiated settlement of **plot No: XXX; Mouza: XXX, J.L: XXX; area XXX Acre** From **XXXX**.

I certify that

1. The process of purchase of the said land was transparent; the land-owner was happy to sell the affected asset for the welfare of the community/subproject activities.
2. The offered price of the land is fair and meets the market price of the land with similar value.
3. No coercion was used in the purchase process.
4. No (formal/informal) Third Party (associated with the purchase) is negatively affected by the purchase activity.
5. Land transfer costs (registration fee and stamp duty) were borne by the government and not by the owner.
6. All concerns expressed by the owner as agreed, were addressed and no pending issues remain.
7. The following mitigation measures were identified and implemented/provided to the land-owner – NA.
8. Attached are the minutes of meetings held between PHED and the land-owner, and the agreed price/value of the sold land which I was witness to.

Date: 24-04-2024, Place: Indpur, Bankura

Enclo: Third Party Certification Document.
Minutes of meetings held between land-owner and PHED.

Third Party Certificate: Name of the Owner – Mr. Durgapado Modok

এতদ্বারা প্রত্যয়িত করা যাইতেছে যে

শ্রী/শ্রীমতি সুজমিন্দু দত্ত

পেশা প্রকৌশলক

পদ _____

ঠিকানা জগদীশপুর - বারুইচক, জেলা-ইদুগু

হাট্টীয় তৃতীয় পক্ষ হিসেবে নিয়োগ করা হইল। তিনি প্রথম পক্ষ (জনস্বাস্থ্য কারিগরি মন্ত্রক) ও দ্বিতীয় পক্ষের (জমিদার) মধ্যে আলোচনার মাধ্যমে দ্বিতীয় পক্ষ

শ্রী/শ্রীমতি Durgapado Modok

পিতা সুজমিন্দু দত্ত এর

জগদীশপুর জিলায়

ইদুগু থানার অন্তর্গত

সুজমিন্দু হৌজার

নং হাল / সাবেক বাড়িয়ান

৩২২২, ৩২২৬ নং হাল / সাবেক দাগের


৪.৫৫৭ শতক / একর জমির বিক্রয় / দান / সংক্রান্ত পত্রটির

প্রত্যয়িত করিয়া স্বাক্ষর করিবেন।

ইহা লিপিবদ্ধ হইতেছে যে তৃতীয় পক্ষের নিয়োগ সম্পর্কে এই শংসাপত্রে


স্বাক্ষরিত প্রথম ও দ্বিতীয় পক্ষের কোন আপত্তি থাকিল না।

তারিখ - 18-10-2023

স্বাক্ষর - 

(আধিকারিক, জনস্বাস্থ্য কারিগরি মন্ত্রক)

Executive Engineer (Civil)
Fiji Bankura WDDWSIP, PHE Dist.
Govt. of West Bengal

স্বাক্ষর 

(জমির মালিক)

শ্রী/শ্রীমতী সুজাতা দেবী

ঠিকানা বেঙ্গালুরু, ইন্দোর, ইন্ডিয়া

আলাপ আলোচনার মাধ্যমে নিম্নলিখিত জমি :-

জেলা ইন্দোর

থানা ইন্দোর

ব্লক বেঙ্গালুরু

সাবেক / হাল বর্তমান নং -

সাবেক / হাল নং নং ১১১, ১১১৩

পরিমাণ ৪.৮৫৭ একর

ক্রয় / দান করিবার সময় আমি সাক্ষী / প্রত্যক্ষদর্শী ছিলাম।

আমি ইচ্ছা প্রকাশিত করিতেছি যে -

১. বিক্রয় / দান করিবার পদ্ধতি দৃষ্টি হইল এবং সমাজের উন্নয়ন প্রকল্পে জমিদারের আদের উপরোক্ত জমি মুশি মানে বিক্রয় / দান করিতে সম্মত হইয়াছেন।।
২. জমি ক্রয় / দান করিতে কাছাকাছি কোন প্রকার জোর জবরদস্তি করা হয় নাই।
৩. জমি হস্তান্তরকনের খরচ (Registration Fee & Stamp Duty) সরকারের পক্ষ হইতে প্রথম পক্ষ বহন করিয়াছে, জমিদার বহন করে নাই।
৪. সমস্ত ব্যাপারে জমিদার সম্মতি প্রদান করিয়াছেন, অস্বীকারিত কোন কিছু নাই।
৫. জমি বিক্রয় / দান করিবার দরুন নিম্নলিখিত বিষয়গুলি সনাক্ত করা হইয়াছে এবং বন্দার বাবস্থা গ্রহণ করা হইয়াছে।
 - না
 - না
৬. প্রয়োজিত প্রত্যক্ষ ও জমি দাতার সহিত মিটিং এর দুটিনাটি তথ্য সঙ্গে দেওয়া হইল - যেখানে আমি সাক্ষী ছিলাম।

তারিখ - 18-04-2023

স্বাক্ষর - Sujata Devi

(নাম) Subhasis Datta

(স্বাক্ষর) Subhasis Datta

Subhasis Datta
(তৃতীয় পক্ষ) Advocate
Khair Court

Third Party Certificate: Name of the Owner – Mr. Bonshi Modok

এতদ্বারা প্রত্যয়িত করা যাইতেছে যে

শ্রী / শ্রীমতি শ্রী বনশি মডক

পেশা কৃষক

পদ _____

ঠিকানা গ্রাম - (১০৮) + (১০৮) + (১০৮) ইন্দুপুর, জেলা - কুমিল্লা

দ্বিতীয় তৃতীয় পক্ষ হিসাবে নিয়োগ করা হইল। তিনি প্রথম পক্ষ (জনস্বাস্থ্য কারিগরি দপ্তর) ও দ্বিতীয় পক্ষের (জমিদার) মধ্যে আলোচনার মাধ্যমে দ্বিতীয় পক্ষ

শ্রী / শ্রীমতি বনশি মডক

পিতা শ্রী বনশি মডক এর

কুমিল্লা জিলায়

ইন্দুপুর থানার অন্তর্গত

কুমিল্লা মহাজার

নং হাল / সাবেক বস্তিমান

১১১১, ১১১১ নং হাল / সাবেক নাগের

৪-৮-৮৭ শতক / একর জমির বিক্রয় / দান / সংক্রান্ত পত্রটির

প্রত্যয়িত করিয়া স্বাক্ষর করিবেন।

ইহা বিপিবদ্ধ হইতেছে যে তৃতীয় পক্ষের নিয়োগ সম্পর্কে এই শংসাপত্রে স্বাক্ষরিত প্রথম ও দ্বিতীয় পক্ষের কোন আপত্তি থাকিল না।

তারিখ - 18-04-2023

স্বাক্ষর - [Signature]

(অধিকারিক, জনস্বাস্থ্য কারিগরি দপ্তর)
Executive Engineer (Civil)
P.W. Section, W&M&S, P.S. D/O
(Govt. of W. B.)

শ্রী বনশি মডক

স্বাক্ষর - [Signature]

(জমির মালিক)

শ্রী/শ্রীমতী বংশী দেবদেব

স্থান সোনিদপুর, ইন্দুর, ঝাড়া

আলাপ আলোচনার মাধ্যমে নিম্নলিখিত জমি :-

জেলা - ঝাড়া

থানা - ইন্দুর

মৌজা - সুপারিন্দুর

সাবেক / স্থান স্থিতি নং - _____

সাবেক / স্থান নং - ২২১১, ২২১৬

পরিমাণ - ৪.৬৫৭ মতক

ক্রয় / দান করিবার সময় আমি সাক্ষী / প্রত্যক্ষদর্শী ছিলাম।

আমি ইহা প্রত্যয়িত করিতেছি যে -

১. বিক্রয় / দান করিবার পদ্ধতি ঠাঠ ছিল এবং সমাজের উন্নয়ন প্রকল্পে জমিদারের আদের উপরোক্ত জমি খুশি মনে বিক্রয় / দান করিতে সম্মত হইয়াছেন।।
২. জমি ক্রয় / দান করিতে কতকো কোন প্রকার জোর ব্যবহার করা হয় নাই।
৩. জমি হস্তান্তরকনের খরচ (Registration Fee & StampDuty) সরকারের পক্ষ হইতে প্রথম পক্ষ বহন করিয়াছে জমিদার বহন করে নাই।
৪. সমস্ত ব্যাপারে জমিদার সম্মতি জানাইয়াছেন, অস্বীকারিত কোন কিছু নাই।
৫. জমি বিক্রয় / দান করিবার নতুন নিম্নলিখিত বিবরণসহ সনাক্ত করা হইয়াছে এবং স্বাক্ষর ব্যবস্থা গ্রহণ করা হইয়াছে।

• হ্যাঁ

• না

৬. প্রোজেক্ট প্রত্যয়ক ও জমি দাতার সহিত মিটিং এর খুঁটিখাটি তথা সঙ্গে দেওয়া হইল -
যেখানে আমি সাক্ষী ছিলাম।

তারিখ - ১৪.০৫.২০২৩

স্থান - সুপারিন্দুর

(নাম) Subhasis Datta

(স্বাক্ষর) Subhasis Datta

(ভূমি পক্ষ) Subhasis Datta
Advocate
Khatra Court

Third Party Certificate: Name of the Owner – Mr. Badal Chandra Modok

এতদ্বারা প্রত্যয়িত করা যাইতেছে যে

শ্রী/শ্রীমতি শ্রীমতি সুনীতি দেবী

পেশা গ্যাডজেট

পদ

ঠিকানা গ্রাম+পোস্ট+থানা-ইন্দপুর, ব্লক-বাঁকুড়া

স্বাধীন তৃতীয় পক্ষ হিসাবে নিয়োগ করা হইল। তিনি প্রথম পক্ষ (জনস্বাস্থ্য কারিগরি দপ্তর) ও দ্বিতীয় পক্ষের (জমিদার) মধ্যে আলাপ আলোচনার মাধ্যমে দ্বিতীয় পক্ষ

শ্রী/শ্রীমতি বদলচন্দ্র মদক

পিতা ও সুনীতি দেবী এর

বাঁকুড়া জিলায়

ইন্দপুর থানার অন্তর্গত

সুনীতি দেবী মৌজার

..... নং হাল / সাবেক খতিয়ান


১২২২, ১২২৬ নং হাল / সাবেক দাগের

২৬ শতক / একর জমির বিক্রয় / দান / সংক্রান্ত পদ্ধতির

প্রত্যয়িত করিয়া স্বাক্ষর করিবেন।

ইহা লিপিবদ্ধ হইতেছে যে তৃতীয় পক্ষের নিয়োগ সম্পর্কে এই শংসাপত্রে স্বাক্ষরিত প্রথম ও দ্বিতীয় পক্ষের কোন আপত্তি থাকিল না।

তারিখ - 18-04-2023

স্বাক্ষর - 

(আধিকারিক, জনস্বাস্থ্য কারিগরি দপ্তর)
Executive Engineer (Civil)
P.O. Bankura, W.B. State, India
Govt. of W. B.

স্বাক্ষর - বদলচন্দ্র মদক

(জমির মালিক)

শ্রী/শ্রীমতী বালিনচন্দ্র মৌদু

ঠিকানা সোণিকপুর, হৈদপুর, বাঁকুড়া

আলাপ আবেদনের মাধ্যমে নিম্নলিখিত জমি :-

জেলা - বাঁকুড়া

গ্রাম - হৈদপুর

মৌজা - সোণিকপুর

সাবেক / হাল স্বত্বাধার নং - _____

সাবেক / হাল দাগ নং - ১২২২, ১২২৬

পরিমাণ - ১৩ হস্তক

ক্রয় / দান করিবার সময় আমি সাক্ষী / প্রত্যক্ষদর্শী ছিলাম।

আমি ইচ্ছা প্রকাশিত করিতেছি যে -

১. বিক্রয় / দান করিবার পছন্দি হইল এবং সমাজের উন্নয়ন প্রকল্পে জমিদারের তাদের উপরোক্ত জমি মুশি মনে বিক্রয় / দান করিতে সম্মত হইয়াছেন।।
২. জমি ক্রয় / দান করিতে কাছাকাছি কোন প্রকার জোর প্রদর্শন করা হয় নাই।
৩. জমি হস্তান্তরকনের ঘরচ (Registration Fee & StampDuty) সরকারের পক্ষ হইতে প্রথম পক্ষ বহন করিয়াছে, জমিদার বহন করে নাই।
৪. সমস্ত ব্যাপারে জমিদার সম্মতি জানাইয়াছেন, অসীমায়িত কোন কিছু নাই।
৫. জমি বিক্রয় / দান করিবার মতন নিম্নলিখিত বিষয়গুলি সন্মুক্ত করা হইয়াছে এবং ইচ্ছা ব্যতীত গ্রহণ করা হইয়াছে।

- না
- হ্যাঁ

৬. প্রোগ্রামেই প্রস্তুতকৃত ও জমি দাতার সম্মতি মিটিং এর কুটিনাটী তথা সঙ্গে দেওয়া হইল - যেখানে আমি সাক্ষী ছিলাম।

তারিখ - ১৪.০৭.২০২৩

স্থান - সোণিকপুর

(নাম) Sudharis Datta

(স্বাক্ষর) Sudharis Datta

(কর্তার পক্ষ) Sudharis Datta
Advocate
Khatra Court

Third Party Certificate: Name of the Owner – Mr. Kalipado Modok

এতদ্বারা প্রত্যাহিত করা হইতেছে যে

শ্রী/শ্রীমতী অজিতাঙ্গিনী দত্ত

পেশা প্রায়শ্চেষ্টিকা

পদ _____

ঠিকানা গ্রামঃ + পোঃ + থানা - ইন্দপুর, জেলা - ইরোড

দ্বিতীয় পক্ষ হিসাবে নিয়োগ করা হইল। তিনি প্রথম পক্ষ (অনুদাতা কারিগরি দপ্তর) ও দ্বিতীয় পক্ষের (জমিদার) মধ্যে অলাপ আলোচনার মাধ্যমে দ্বিতীয় পক্ষ

শ্রী/শ্রীমতী সত্যজিৎ চন্দ্র

নিত ৩ ইন্ডিয়া স্ট্রীট এ

কলিকতা জিলায়

ইন্ডিয়া স্ট্রীট ঘনায় অন্তর্গত

৩৩৩/৩৩৩ হৌজুর

নং ফ্ল / সবেক ঘড়িয়ান

৩৩৩/৩৩৩ নং ফ্ল / সবেক মাগের

৩৩ শতক / একর জমির বিক্রয় / দান / সংক্রান্ত পদ্ধতির

প্রত্যাহিত করিয়া স্বাক্ষর করিবেন।

ইহা নিশ্চিত হইতেছে যে তৃতীয় পক্ষের নিয়োগ সম্পর্কে এই শংসাপত্রে স্বাক্ষরিত প্রথম ও দ্বিতীয় পক্ষের কোন আপত্তি থাকিল না।

তারিখ - 18-04-2023

স্বাক্ষর - [Signature]

(অধিকারিক, অনুদাতা কারিগরি দপ্তর)

স্বাক্ষর - [Signature]

(জমির মালিক)

Executive Director (Genl)
PIB, District, Purnea, Bihar, India
(0313) 271111

শ্রী/শ্রীমতি সুভাষিনী দত্ত

ঠিকানা চন্দ্রকান্তপুর, ইন্দুর, বাঁকুড়া

আলাপ আবেদনের মাধ্যমে নিম্নলিখিত জমি :-

জেলা - বাঁকুড়া

গ্রাম - ইন্দুর

মৌজা - চন্দ্রকান্তপুর

সাবেক / স্থল খতিয়ান নং - _____

সাবেক / স্থল মাপ নং - ২১২২, ২১২৩

পরিমাণ - ১৬ একর

ক্রয় / দান করিবার সময় আমি সাক্ষী / প্রত্যক্ষদর্শী ছিলাম।

আমি ইহা প্রত্যয়িত করিতেছি যে -

১. বিক্রয় / দান করিবার পক্ষ ছিল এবং সমাজের উন্নয়ন প্রকল্পে জমিদারের আয়ের উপরেক্ত জমি খুশি মনে বিক্রয় / দান করিতে সম্মত হইয়াছেন।।
২. জমি ক্রয় / দান করিতে কাহারো কোন প্রকার জোর জবরদস্তি করা হয় নাই।
৩. জমি হস্তান্তরকনের খরচ (Registration Fee & StampDuty) সরকারের পক্ষ হইতে প্রথম পক্ষ বহন করিয়াছে, জমিদার বহন করে নাই।
৪. সমস্ত ব্যাপারে জমিদার সন্তোষ প্রকাশ করিয়াছেন, অসীমায়িত কোন কিছু নাই।
৫. জমি বিক্রয় / দান করিবার সকল নিম্নলিখিত বিষয়গুলি সন্মত করা হইয়াছে এবং যথার্থ ব্যবস্থা গ্রহণ করা হইয়াছে।

• না

• হ্যাঁ

৬. প্রয়োজ্য প্রত্যাক ও জমি দাতার স্বাক্ষর বিটীঃ এর দুটিখণ্ড তথা সঙ্গে দেওয়া হইল -
যেখানে আমি সাক্ষী ছিলাম।

তারিখ - 18.04.2023

স্থান - চন্দ্রকান্তপুর

(নাম) Subhasis Datta

(সাক্ষর) Subhasis Datta

(তৃতীয় পক্ষ) Subhasis Datta
Advocate
Khatra Court

Third Party Certificate: Name of the Owner – Mr. Lalchand Modok

একদ্বারা প্রত্যায়িত করা যাচ্ছে যে

শ্রী/শ্রীমতি শ্রীমতি সুনন্দিনী দত্ত

পেশা ডায়াগনস্টিক

পদ _____

ঠিকানা আম্বা+পোঃ+খানা-ইন্দ্রপুর, জেলা-বঁকুড়া

বাহিনী তৃতীয় পক্ষ হিসাবে নিয়োগ করা হইল। তিনি প্রথম পক্ষ (অনুদানকারিগরি মন্ত্রণালয়) ও দ্বিতীয় পক্ষের (জমিদার) মাধ্যমে আলোচনার মাধ্যমে দ্বিতীয় পক্ষ

শ্রী/শ্রীমতি শ্রীমতি সুনন্দিনী দত্ত

পিতা শ্রীমতি সুনন্দিনী দত্ত এর

ইন্দ্রপুর জিলায়

ইন্দ্রপুর থানার অন্তর্গত

সুনন্দিনী দত্ত বৌজায়

_____ নং হাল / সাবেক খতিয়ান

৩২২২, ৩২৩০ নং হাল / সাবেক বাণের


৩.২৩৪ শতক / একর জমির বিক্রয় / দান / সংক্রান্ত পদ্ধতির

প্রত্যায়িত করিয়া স্বাক্ষর করিবেন।


ইহা নিশ্চিত হইতেছে যে তৃতীয় পক্ষের নিয়োগ সম্পর্কে এই শংসাপত্রে

স্বাক্ষরিত প্রথম ও দ্বিতীয় পক্ষের কোন আপত্তি থাকিল না।

তারিখ - 18-04-2023

স্বাক্ষর - 

(অধিকারিক, অনুদানকারিগরি মন্ত্রণালয়)



স্বাক্ষর - _____

(জমির মালিক)

Executive Engineer (Civil)
PWA, Barpeta, MIDWADI, PHE Div.
Govt. of W. B.

শ্রী/শ্রীমতী শ্যামলী দেবী

স্বাক্ষর গেতিন্দপুর, ইন্দপুর, ঈশ্বরগঞ্জ

অনাপ আবেদনের মাধ্যমে নিম্নলিখিত জমি :-

জেলা - ঈশ্বরগঞ্জ

থানা - ইন্দপুর

মৌজা - গেতিন্দপুর

সাবেক / ফাল খতিয়ান নং - _____

সাবেক / ফাল দাগ নং - ১১১, ১১৬

পরিমাণ - ১.২১৪ একর

ক্রয় / দান কারিবার সময় আমি সাক্ষী / প্রত্যক্ষদর্শী ছিলাম।

আমি ইহা প্রত্যয়িত করিতেছি যে -

১. বিক্রয় / দান কারিবার পদ্ধতি দৃষ্টি হইল এবং সমাজের উন্নয়ন প্রকল্পে জমিদারের অঙ্গের উপরোক্ত জমি খুশি মনে বিক্রয় / দান করিতে সম্মত হইয়াছেন।
২. জমি ক্রয় / দান করিতে ক্রয়কারী কোন প্রকার জোর জবরদস্তি করা হয় নাই।
৩. জমি হস্তান্তরকর্মের খরচ (Registration Fee & StampDuty) সরকারের পক্ষ হইতে প্রথম পক্ষ বহন করিয়াছে, জমিদার বহন করে নাই।
৪. সমস্ত ব্যাপারে জমিদার সন্তোষিত হইয়াছেন, অস্বীকারিত কোন কিছু নাই।
৫. জমি বিক্রয় / দান কারিবার দরুন নিম্নলিখিত বিষয়গুলি সনাক্ত করা হইয়াছে এবং স্বাক্ষর বাবস্ত প্রদান করা হইয়াছে।

- না
- না

৬. প্রোজেই প্রত্যাক ও জমি দাতার সখিত মিটিং এর কুটীনাটি তখন সবে দেওয়া হইল -
যেখানে আমি সাক্ষী ছিলাম।

তারিখ - ১৫.০৫.২০১৩

স্থান - গেতিন্দপুর

(নাম) Subhasis Datta

(স্বাক্ষর) Subhasis Datta

Subhasis Datta

(কৃতীয় পক্ষ) Advocate
Khatra Court

Third Party Certificate: Name of the Owner – Mr. Shibu Modok

এতদ্বারা প্রত্যয়িত করা যাইতেছে যে

শ্রী/শ্রীমত সুজাশিস দত্ত

পেশা এক্সিকিউটিভ

পদ _____

ঠিকানা আবাসন: ১ খাড়া-ইদহাঙ্গু, কুসুমো-ইন্ডিয়া

দ্বিতীয় পক্ষ হিসাবে নিয়োগ করা হইল। তিনি প্রথম পক্ষ (জনস্বাস্থ্য করিগরি দপ্তর) ও দ্বিতীয় পক্ষের (জমিদার) মধ্যে আলোচনার মাধ্যমে দ্বিতীয় পক্ষ

শ্রী/শ্রীমত শিবু মডক

পিতা শ্রী শিবু মডক এর

কলকাতা জিলায়

কলকাতা থানার অন্তর্গত

কলকাতা মৌজার

_____ নং স্থল / সাবেক খতিয়ান

১২২২, ১২৩ নং স্থল / সাবেক মাগের


৪.৮৫৭ শতক / একর জমির বিক্রয় / দান / সংক্রান্ত পদ্ধতির

প্রত্যয়িত করিয়া স্বাক্ষর করিবেন।

ইহা সিদ্ধিয হইতেছে যে তৃতীয় পক্ষের নিয়োগ সম্পর্কে এই শংসাপত্রে

স্বাক্ষরিত প্রথম ও দ্বিতীয় পক্ষের কোন আপত্তি থাকিল না।

তারিখ - ১৪-০৪-২০২৩

স্বাক্ষর - 

(আধিকারিক, জনস্বাস্থ্য করিগরি দপ্তর)

Executive Engineer (Civil)
FD, Sanitary Engineering, N.C. (I)
Distt. of W. B.

স্বাক্ষর - শিবু মডক

(জমির মালিক)

শ্রী/শ্রীমতী শিবু মোদক

ঠিকানা সেতাবিন্দুপুর, ইন্দ্রপুর, ঝাড়খণ্ড

অন্যদল আবেদনের মাধ্যমে নিম্নলিখিত জমি :-

জেলা - ঝাড়খণ্ড

গ্রাম - ইন্দ্রপুর

মৌজা - সেতাবিন্দুপুর

সাবেক / হাল খতিয়ান নং - _____

সাবেক / হাল দাগ নং - ১১২১, ১১২৩

পরিমাণ - ৪-১-০৭ বরষা

ক্রয় / দান করিবার সময় আমি সাক্ষী / প্রত্যক্ষদর্শী ছিলাম।

আমি ইহা প্রত্যয়িত করিতেছি যে -

১. বিক্রয় / দান করিবার পদ্ধতি স্বাভাৱিক এবং সমাজের উন্নয়ন প্রকল্পে জমিদারকে তাদের উপরোক্ত জমি খুশি মনে বিক্রয় / দান করিতে সম্মত হইয়াছেন।
২. জমি ক্রয় / দান করিতে কন্যাকেও কোন প্রকার জোর জবরদস্তি করা হয় নাই।
৩. জমি যত্নস্বত্বকনের ব্যয় (Registration Fee & StampDuty) সত্বেও পক্ষ হইতে প্রথম পক্ষ বহন করিয়াছে, জমিদার বহন করে নাই।
৪. সমস্ত ব্যাপারে জমিদার সন্তোষিত হইয়াছেন, অস্বীকারিত কোন কিছু নাই।
৫. জমি বিক্রয় / দান করিবার দরুন নিম্নলিখিত বিষয়গুলি সনাক্ত করা হইয়াছে এবং স্বাক্ষর ব্যবস্থা গ্রহণ করা হইয়াছে।

- না
- না

৬. প্রয়োজিত প্রস্তাবক ও জমি দাতার সখিত মিটিং এর খুঁটিনাটি তথ্য সঙ্গে লেগে হইল - যেখানে আমি সাক্ষী ছিলাম।

তারিখ - ১৯-০৭-২০২৩

স্থান - সেতাবিন্দুপুর

(নাম) Subhasis Datta

(স্বাক্ষর) Subhasis Datta

Subhasis Datta
(তৃতীয় পক্ষ) Advocate
Khairat Court

Third Party Certificate: Name of the Owner – Mr. Dhananjay Modok

একথাটা প্রত্যয়িত করা যাচ্ছে যে

শ্রী/শ্রীমতী জ্যোতিষী দেবী

পেশা জ্যোতিষী

পদ _____

ঠিকানা আবুলা মোঃ: ১৫৫/১, চন্দ্রনা- বাইলুগ

হাফিজ তৃতীয় পক্ষ হিসাবে নিয়োগ করা হইল। তিনি প্রথম পক্ষ (জনস্বাস্থ্য কারিগরি মন্ত্রণালয়) ও দ্বিতীয় পক্ষের (জমিদার) মাধ্যমে আলাপ আলাপের মাধ্যমে দ্বিতীয় পক্ষ

শ্রী/শ্রীমতী ব্রজেন দেবী

পিতা সুধাংশু দেবী এর

সিইউএ জিলায়

১৫০২৩ দানার অন্তর্গত

চন্দ্রনা ১৫০২৩ মৌজার

নং হাল / সাবেক খতিয়ান _____


১২২২, ১২২৬ নং হাল / সাবেক দাগের _____

৪ শতক / একর জমির বিক্রয় / দান / সংক্রান্ত পদ্ধতির

প্রত্যয়িত করিয়া স্বাক্ষর করিবেন।

ইহা নিশ্চিত হইতেছে যে তৃতীয় পক্ষের নিয়োগ সম্পর্কে এই শংসাপত্রে স্বাক্ষরিত প্রথম ও দ্বিতীয় পক্ষের কোন আপত্তি থাকিল না।

তারিখ - ১৪-০৫-২০২৩

স্বাক্ষর -  স্বাক্ষর - ব্রজেন দেবী

(অধিকারিক, জনস্বাস্থ্য কারিগরি মন্ত্রণালয়) (জমির মালিক)

Executive Engineer (I-4)
P.W. Section, W&M&P, P.W. Div.
Cantt. of W&M.

শ্রী / শ্রীমতি বীৰসুন্দর সোদক

ঠিকানা সেবিতমপুর, ইন্দপুর, ঝাঁকুড়া

আলাপ আবেদনের মাধ্যমে নিম্নলিখিত জমি :-

জেলা - ঝাঁকুড়া

তালিকা - ইন্দপুর

ব্লক - সেবিতমপুর

সাবেক / ফল খতিয়ান নং - _____

সাবেক / ফল দাগ নং - ১১১১, ১১১৩

পরিমাণ - ৪ সত্যক

ক্রয় / দান করিবার সময় আমি সাক্ষী / গত্যক্ষদর্শী ছিলাম।

আমি ইস্তাফা করিতেছি যে -

১. বিক্রয় / দান করিবার পদ্ধতি স্বাভাবিক এবং সমাজের উন্নয়ন প্রকল্পে জমিদারগণের আদের উপরোক্ত জমি খুশি মনে বিক্রয় / দান করিতে সম্মত হইয়াছেন।।
২. জমি ক্রয় / দান করিতে কাহারো কোন প্রকার জোর জবরদস্তি করা হয় নাই।
৩. জমি হস্তান্তরকর্মের খরচ (Registration Fee & StampDuty) সরকারের পক্ষ হইতে প্রথম পক্ষ বহন করিয়াছে জমিদার বহন করে নাই।
৪. সমস্ত ব্যাপারে জমিদার সম্মতি জানাইয়াছেন, অসীমায়িত কোন কিছু নাই।
৫. জমি বিক্রয় / দান করিবার দরুন নিম্নলিখিত বিষয়গুলি সনাক্ত করা হইয়াছে এবং স্বাক্ষর বাবস্থা গ্রহণ করা হইয়াছে।

- ১
- ১

৬. প্রয়োজ্য প্রত্যাবক ও জমি দাতার সহিত মিটিং এর কুটীনাটি তথা সঙ্গে দেওয়া হইল -
যেখানে আমি সাক্ষী ছিলাম।

তারিখ - ১৪-০৬-২০১৩

স্বাক্ষর - সেবিতমপুর

(নাম) Subhasis Datta

(স্বাক্ষর) Subhasis Datta

Subhasis Datta
(তৃতীয় পক্ষ) Advocate
Khatra Court

Third Party Certificate: Name of the Owner – Mr. Barid Baran Modok

এতদ্বারা প্রত্যাহিত করা যাইতেছে যে

শ্রী/শ্রীমতী অরুণাঙ্গিনী দেবী

পেশা ক্রাউডেন্সেল

পদ _____

ঠিকানা ভাঙ্গা লোয়া গ্রাম-ইংলুর, জেলা-ইংলুর

স্বাধীন তৃতীয় পক্ষ হিসাবে নিয়োগ করা হইল। তিনি প্রথম পক্ষ (জনস্বাস্থ্য করিগরি দপ্তর) ও দ্বিতীয় পক্ষের (জমিদার) মধ্যে আলোচনার মাধ্যমে দ্বিতীয় পক্ষ

শ্রী/শ্রীমতী সুপ্রভা সেনগুপ্ত

পিতা সুপ্রভা সেনগুপ্ত এর

ইংলুর জিলায়

২৫০২৩' ঘনাব অভাগত

সেনগুপ্ত-২৫' মৌজার

নং স্থল / সাবেক স্থতিয়ান _____

১১২২, ১১২৬ নং স্থল / সাবেক দাগের

১০ শতক / একর জমির বিক্রয় / দান / সংক্রান্ত পত্ৰটির

প্রত্যাহিত করিয়া স্বাক্ষর করিবেন।

ইহা নিষ্পিবদ্ধ হইতেছে যে তৃতীয় পক্ষের নিয়োগ সম্পর্কে এই শংসাপত্রে স্বাক্ষরিত প্রথম ও দ্বিতীয় পক্ষের কোন আপত্তি থাকিল না।

তারিখ - ১৪-০৪-২০২৩

স্বাক্ষর [Signature] স্বাক্ষর শ্রী/সুপ্রভা সেনগুপ্ত

(আধিকারিক, জনস্বাস্থ্য করিগরি দপ্তর) (জমির মালিক)

Executive Engineer (Genl)
PIU, Barisal, WCDWSIP, P.W. Dept.
Govt. of W. B.

শ্রী/শ্রীমতী সুধাশিস দত্ত মোদাফ

ঠিকানা গোবিন্দপুর, ইন্দপুর, বাঁকুড়া

আলাপ আলোচনার মাধ্যমে নিম্নলিখিত জমি -

জেলা বাঁকুড়া

গ্রাম ইন্দপুর

মৌজা গোবিন্দপুর

সাবেক / ফাল স্থিতিমান নং - _____

সাবেক / ফাল দাগ নং - ৩২২২, ৩২২৩

পরিমাণ - ২০ একর

ক্রয় / দান করিবার সময় আমি স্বাক্ষরী / প্রত্যক্ষদর্শী ছিলাম।

আমি ইহা প্রত্যয়িত করিতেছি যে -

১. বিক্রয় / দান করিবার পদ্ধতি স্বাচ্ছন্দ্য ছিল এবং সমাজের উন্নয়ন প্রকল্পে জমিদারের তাদের উপরোক্ত জমি মুক্তি করে বিক্রয় / দান করিতে সম্মত হইয়াছেন।
২. জমি ক্রয় / দান করিতে কসমকেও কোন প্রকার জোর জবরদস্তি করা হয় নাই।
৩. আমি মস্তাস্তরকনের খরচ (Registration Fee & StampDuty) সরকারের পক্ষ হইতে প্রথম পক্ষ বহন করিয়াছে জমিদার বহন করে নাই।
৪. সমস্ত ব্যাপারে জমিদার সম্মতি জানাইয়াছেন, অস্বীকারিত কোন কিছু নাই।
৫. জমি বিক্রয় / দান করিবার দরুন নিম্নলিখিত বিষয়গুলি সন্দেহ কর হইয়াছে এবং বর্ধাধ দাবী গ্রহন করা হইয়াছে।

- না
- না

৬. প্রয়োজ্য প্রস্তাবক ও জমি দাতার সহিত মিটিং এর কুটিনাটি তথা সঙ্গে দেওয়া হইল - যেখানে আমি স্বাক্ষরী ছিলাম।

তারিখ - ১৪.০৭.২০২৩

স্বাক্ষর - সুধাশিস দত্ত

(নাম) Sudhansu Datta

(স্বাক্ষর) Sudhansu Datta
Subhansu Datta
(কর্তব্য পক্ষ) Advocate
Khatra Court

Third Party Certificate: Name of the Owner – Mr. Madhusudan Modok

এতদ্বারা প্রত্যয়িত করা যাইতেছে যে

শ্রী/শ্রীমতি অমলিন্দা দেবী

পেশা আত্মসেবিকা

পদ _____

ঠিকানা আমলাপোতা গ্রাম - হৈমন্তুর তালুকা - ঝিনাইদহ

হাটীন তৃতীয় পক্ষ হিসাবে নিয়োগ করা হইল। তিনি প্রথম পক্ষ (জনস্বাস্থ্য কারিগরি দপ্তর) ও দ্বিতীয় পক্ষের (জমিদার) মধ্যে আলাপ আলোচনার মাধ্যমে দ্বিতীয় পক্ষ

শ্রী/শ্রীমতি মদনমোহন মজুমদার

বিত্ত কনসাল্টেন্ট/সেভেন্ট এর

হাটীন জিলায়

২৩২৩ খানার অন্তর্গত

২৩২৩ মৌজার

নং হাল / সাবেক খতিয়ান _____

৩২২২, ৩২২৩ নং হাল / সাবেক দাগের

৫ শতক / একর জমির বিক্রয় / দান / সংক্রান্ত পদ্ধতির

প্রত্যয়িত করিবার স্বাক্ষর করিবেন।

ইহা লিপিবদ্ধ হইতেছে যে তৃতীয় পক্ষের নিয়োগ সম্পর্কে এই শংসাপত্রে স্বাক্ষরিত প্রথম ও দ্বিতীয় পক্ষের কোন আপত্তি থাকিল না।

তারিখ - ১৪-০৪-২০২৩

স্বাক্ষর -

(আধিকারিক, জনস্বাস্থ্য কারিগরি দপ্তর)

Creative Engineer (Civil)
PUB. Engrg., WAPDA, P.O. No. _____
Govt. of W. B.

স্বাক্ষর - মদন মোহন মজুমদার

(জমির মালিক)

শ্রী/শ্রীমতী সুবীন্দ্রদেব সেনগুপ্ত

ঠিকানা গেওবিন্দ্রপুর, ইন্দ্রপুর বাঁকুড়া

অন্যে প আবেদনের মাধ্যমে নিম্নলিখিত জমি া -

জেলা - বাঁকুড়া

গ্রাম - ইন্দ্রপুর

মৌজা - গেওবিন্দ্রপুর

সাবেক / স্থান পরিচয় নং - _____

সাবেক / স্থান নং - ১১১, ১১১৬

পরিমাণ - ৫ মতক

ক্রয় / দান করিবার সময় আমি স্বাক্ষর / প্রত্যক্ষদর্শী ছিলাম।

আমি ইহা প্রত্যক্ষিত করিতেছি যে -

১. বিক্রয় / দান করিবার পদ্ধতি স্বাভাবিক এবং সমাজের উন্নয়ন প্রকল্পে জমিদারের আয়ের উপরোক্ত জমি খুশি মনে বিক্রয় / দান করিতে সম্মত হইয়াছেন।।
২. জমি ক্রয় / দান করিতে কাহারো কোন প্রকার জোর জবাবদারি করা হয় নাই।
৩. জমি হস্তান্তরকনের খরচ (Registration Fee & StampDuty) সরকারের পক্ষ হইতে প্রথম পক্ষ বহন করিয়াছে, জমিদার বহন করে নাই।
৪. সমস্ত ব্যাপারে জমিদার সম্মতি জানাইয়াছেন, অসীমায়িত কোন কিছু নাই।
৫. জমি বিক্রয় / দান করিবার দরুন নিম্নলিখিত বিষয়গুলি সনাক্ত করা হইয়াছে এবং বৎসর বাবস্থা গ্রহণ করা হইয়াছে।

- না
- না

৬. প্রোজেক্ট প্রত্যক্ষ ও জমি দাতার সখিত মিটিং এর খুঁটিনাটি তথ্য সঙ্গে দেওয়া হইল - যেখানে আমি স্বাক্ষর ছিলাম।

তারিখ - 18/04/2023

স্থান - (স্বাক্ষর, ১১১)

(নাম) Subhasis Datta

(স্বাক্ষর) Subhasis Datta

(ভূমি পক্ষ) **Subhasis Datta**
Advocate
Khatra Court

Third Party Certificate: Name of the Owner – Mrs. Laxmirani Modok

এতদ্বারা প্রত্যয়িত করা যাইতেছে যে

শ্রী/শ্রীমতি শ্রীমতি সুলক্ষ্মি দেব

পেশা ড্রাগস্টেরকেট

পদ _____

ঠিকানা আম্র+শো:এ খান-ইন্দ্রপুর, জেলা-বাঁকুড়া

বাণীন তৃতীয় পক্ষ হিসাবে নিয়োগ করা হইল। তিনি প্রথম পক্ষ (জনস্বাস্থ্য করিগরি দপ্তর) ও দ্বিতীয় পক্ষের (স্বমিদাতা) মধ্যে মাল্যপ আলোচনার মাধ্যমে দ্বিতীয় পক্ষ

শ্রী/শ্রীমতি শ্রীমতী সুলক্ষ্মী দেব

পিতা শ্রীমতী - শ্রীমতী সুলক্ষ্মী দেব এর

হেঁচুড়া জিলায়

ইন্দ্রপুর থানার অন্তর্গত

সম্পত্তি-২৩ মৌজার

_____ নং হাল / সাবেক খতিয়ান


১২২, ১২২৬ নং হাল / সাবেক মাপের

১.২১৫ শতক / একর জমির বিক্রয় / দান / সংক্রান্ত পত্রটির


প্রত্যয়িত করিয়া স্বাক্ষর করিবেন।

ইহা নিশ্চিত হইতেছে যে তৃতীয় পক্ষের নিয়োগ সম্পর্কে এই শংসাপত্রে স্বাক্ষরিত প্রথম ও দ্বিতীয় পক্ষের কোন আপত্তি থাকিল না।

তারিখ - ১৪-০৪-২০২৩

স্বাক্ষর - 

(আধিকারিক, জনস্বাস্থ্য করিগরি দপ্তর)
Executive Engineer (Civil)
P.W. Branch, WARDHA T.M.E. Dist.
Govt. of W.B.

স্বাক্ষর - 

(জমির মালিক)

ক্রী/ক্রীমতি সুব্বীরাণি দেবদেব

ঠিকানা সোভিস্টপুত্র, ইন্ডপুত্র, বঁজুত্র

আলাপ আলোচনার মাধ্যমে নিম্নলিখিত জমি :-

জেলা - বঁকুত্র

স্থান - ইন্ডপুত্র

মৌজা - সোভিস্টপুত্র

সাবেক / মাল খতিয়ান নং - _____

সাবেক / মাল দাগ নং - ৗৗৗৗ, ৗৗৗৗ

পরিমাণ - ৗ.ৗৗৗৗ বঁকুত্র

ক্রয় / দান করিবার সময় জমি স্বাকী / প্রত্যক্ষদর্শী ছিলম।

জমি ইধ প্রত্যাহিত করিতেরি যে -

- ৗ. বিক্রয় / দান করিবার পদ্ধতি স্বাক্ষ ছিল ংব; সমাজের ংমায়ন প্রকল্পে জমিদারের তাদের ংপত্ত্বের জমি দুশি মনে বিক্রয় / দান করিতে সম্মত হইয়াছেন।।
- ৗ. জমি ক্রয় / দান করিতে কাছকেও কোন প্রকার জোর জনবর্পতি করা হয় নাই।
- ৗ. জমি হস্তান্তরকনের ঘরচ (Registration Fee & StampDuty) সরকারের পক্ষ হইতে প্রথম পক্ষ বহন করিয়াছে, জমিদার বহন করে নাই।
- ৗ. সমস্ত ব্যাপারে জমিদার সম্মতি জানাইয়াছেন, অসীমাপিত কোন কিছু নাই।
- ৗ. জমি বিক্রয় / দান করিবার মরুম নিম্নলিখিত বিষয়গুলি সনাক্ত করা হইয়াছে ংব; স্বার্থ বাবস্থ গ্রহন করা হইয়াছে।

- না
- না

ৗ. প্রোভেই প্রস্তাবক ং জমি দাতার সহিত মিটিং ংর দুটিনাটি তথা সঙ্গে বেওরা হইল -
যেখানে জমি স্বাকী ছিলম।

তারিখ - ৗৗ.ৗৗ.ৗৗ

স্থান - সোভিস্টপুত্র

(নাম) Subhasis Datta

(স্বাক্ষর) Subhasis Datta

Subhasis Datta
(তৃতীয় পক্ষ) Advocate
Khatra Court

শ্রী/শ্রীমতি সুবল মোদক

ঠিকানা গোবিন্দপুর, ইন্দপুর, ঝাড়া

অন্যান্য আবেদনের মাধ্যমে নিম্নলিখিত জমি :-

জেলা - ঝাড়া

থানা - ইন্দপুর

বৌজা - গোবিন্দপুর

সাবেক / স্থল ব্যক্তির নাম -

সাবেক / স্থল দাগ নং - ১১১৩, ১১১৬

পরিমাণ - ১৬ সতরু

ক্রয় / দান করিবার সময় আমি স্বাক্ষরী / প্রত্যক্ষদর্শী ছিলাম।

আমি ইহা প্রত্যয়িত করিতেছি যে -

১. বিক্রয় / দান করিবার পদ্ধতি স্বচ্ছ ছিল এবং সময়ের উন্নয়ন প্রকল্পে জমিদারের আশের উপরোক্ত জমি খুশি মনে বিক্রয় / দান করিতে সম্মত হইয়াছেন।।
২. জমি ক্রয় / দান করিতে কাছকেও কোন প্রকার জোর জবরদস্তি করা হয় নাই।
৩. জমি হস্তান্তরকর্মের খরচ (Registration Fee & StampDuty) সরকারের পক্ষ হইতে প্রথম পক্ষ বহন করিয়াছে, জমিদার বহন করে নাই।
৪. সমস্ত ব্যাপারে জমিদার সম্মতি জানাইয়াছেন, অস্বীকারিত কোন কিছু নাই।
৫. জমি বিক্রয় / দান করিবার দরুন নিম্নলিখিত বিষয়গুলি সমাঙ্গ কল্প হইয়াছে এবং স্বার্থ স্বাধীন গ্রহণ করা হইয়াছে।

- না
- না

৬. প্রোজেট প্রত্যাবক ও জমি দাতার সহিত মিটিং এর খুঁটিনাটি তথ্য সঙ্গে দেওয়া হইল - যেখানে আমি স্বাক্ষরী ছিলাম।

তারিখ - 18-04-2023

স্থান - গোবিন্দপুর, ১১১৩

(নাম) Subhasis Datta

(স্বাক্ষর) Subhasis Datta

(তৃতীয় পক্ষ) Subhasis Datta
Advocate
Khatra Court

Third Party Certificate: Name of the Owner – Mr. Rabilochon Modok

এতদ্বারা প্রত্যয়িত করা যাইতেছে যে

শ্রী/শ্রীমতী শ্রীমতীমিস দাস

পেশা জ্যেষ্ঠ অফিসার

পদ _____

ঠিকানা আমরা+রাসা:+থানা- ইন্দ্রপুর, জেলা- ঝিনাইদহ

স্বামী তৃতীয় পক্ষ হিসাবে নিয়োগ করা হইল। তিনি প্রথম পক্ষ (অনন্যস্থ কারিগরি দপ্তর) ও দ্বিতীয় পক্ষের (জমিদার) মধ্যে আলাপ আলোচনার মাধ্যমে দ্বিতীয় পক্ষ

শ্রী/শ্রীমতী বসন্তকান্ত দেবদাস

পিতা কল্যাণ দেবদাস এর

ইন্ডিয়া জিলায়

ইন ১২৩ স্থানের অন্তর্গত

সেক্টর ১২৩ মৌজায়

নং স্থল / সাবেক খতিয়ান _____


১২২১১২২৬ নং স্থল / সাবেক দাসের

১-১-১১ শতক / একর জমির বিক্রয় / দান / সক্রম পদ্ধতির

প্রত্যয়িত করিয়া স্বাক্ষর করিবেন।

ইহা লিপিবদ্ধ হইতেছে যে তৃতীয় পক্ষের নিয়োগ সম্পর্কে এই শংসাপত্রে স্বাক্ষরিত প্রথম ও দ্বিতীয় পক্ষের কোন আপত্তি থাকিল না।

তারিখ- ১৪-০৪-২০২১

স্বাক্ষর- 

(অধিকারিক, অনন্যস্থ কারিগরি দপ্তর)

স্বাক্ষর- ইন্দিরোচন মোদক

(জমির মালিক)

Executive Engineer (Civil)
EM, Assam, NDD/STP, P.W. Dept.
Govt. of W. B.

শ্রী/শ্রীমতী বসন্তমোচন সেনগুপ্ত

ঠিকানা গোবিন্দপুর, ইন্দ্রপুর, বাঁকুড়া

আলাপ আলোচনার মাধ্যমে নিম্নলিখিত জমি :-

জেলা - বাঁকুড়া

দান - ইন্দ্রপুর

মৌজা - গোবিন্দপুর

সাবেক / হাল স্বত্তিমান নং -

সাবেক / হাল দাগ নং - ২১১, ১১১৬

পরিমাণ - ১-১১৯৭ বর্গ

ক্রয় / দান করিবার সময় আমি সাক্ষী / প্রত্যক্ষদর্শী ছিলাম।

আমি ইহা প্রত্যয়িত করিতেছি যে -

১. বিক্রয় / দান করিবার পদ্ধতি স্বচ্ছ ছিল এবং সমাজের উন্নয়ন প্রকল্পে জমিদারের আয়ের উপরোক্ত জমি খুশি মনে বিক্রয় / দান করিতে সম্মত হইয়াছেন।
২. জমি ক্রয় / দান করিতে কসযাকও কোন প্রকার জোর জবরদস্তি করা হয় নাই।
৩. জমি হস্তান্তরকর্মের খরচ (Registration Fee & StampDuty) সরকারের পক্ষ হইতে প্রথম পক্ষ বহন করিয়াছে, জমিদার বহন করে নাই।
৪. সমস্ত ব্যাপারে জমিদার সম্মতি জ্ঞান হইয়াছেন, অসীমাপিত কোন কিছু নাই।
৫. জমি বিক্রয় / দান করিবার দরুন নিম্নলিখিত বিষয়গুলি সনাক্ত করা হইয়াছে এবং ব্যতর্ক ব্যবস্থা গ্রহণ করা হইয়াছে।

- এ
- এ

৬. প্রোজেক্ট প্রস্তাবক ও জমি দাতার সহিত মিটিং এর খুঁটিনাটি তথ্য সঙ্গে নেওয়া হইল - যেখানে আমি সাক্ষী ছিলাম।

তারিখ - ১৪/০৫/২০২৩

স্থান - গোবিন্দপুর

(নাম) Subhasis Datta

(স্বাক্ষর) Subhasis Datta

(তৃতীয় পক্ষ) Subhasis Datta
Advocate
Khatra Court

শ্রী/শ্রীমতি বিয়তি সোদক

ঠিকানা পেটিকান্স, ইন্দ্রপুর, ঝাঁকুড়া

অনুপ আলোচনার মাধ্যমে নিম্নলিখিত জমি :-

জেলা - ঝাঁকুড়া

থানা - ইন্দ্রপুর

মৌজা - পেটিকান্স

সাবেক / স্থল অভিযান নং - _____

সাবেক / স্থল নাম নং - ১২২, ১২৩

পরিমাণ - ১.৩৩৩৭ একর

ক্রয় / দান করিবার সময় আমি সাক্ষী / প্রত্যক্ষদর্শী ছিলাম।

আমি ইহা প্রত্যয়িত করিতেছি যে -

১. বিক্রয় / দান করিবার পক্ষটি বহু ছিল এবং সমাজের উন্নয়ন প্রকল্পে জমিদারের তাদের উপরোক্ত জমি খুশি মনে বিক্রয় / দান করিতে সম্মত হইয়াছেন।
২. জমি ক্রয় / দান করিতে কাছকে-ও কোন প্রকার জোর জবরদস্তি করা হয় নাই।
৩. জমি হস্তান্তরকনের খরচ (Registration Fee & Stamp Duty) সরকারের পক্ষ হইতে প্রথম পক্ষ বহন করিয়াছে, জমিদার বহন করে নাই।
৪. সমস্ত ব্যাপারে জমিদার সম্মতি জানাইয়াছেন, অসীমায়িত কোন কিছু নাই।
৫. জমি বিক্রয় / দান করিবার সকল নিম্নলিখিত বিষয়গুলি সন্দেহ করা হইয়াছে এবং যথার্থ ব্যবস্থা গ্রহণ করা হইয়াছে।

- না
- না

৬. প্রোজেস্ট প্রত্যাক ও জমি দাতার সর্বিত মিটিং এর খুঁটিখাটি তথ্য সঙ্গে দেওয়া হইল -
যেখানে আমি সাক্ষী ছিলাম।

তারিখ - 18.04.2023

স্থান - পেটিকান্স

(নাম) Subhasis Datta

(স্বাক্ষর) Subhasis Datta

(তৃতীয় পক্ষ) Subhasis Datta
Advocate
Khatra Court

শ্রী/শ্রীমতী নবকুমার সেনগুপ্ত

ঠিকানা সেগরিন্দ্রপুর, ইন্দ্রপুর, বাঁকুড়া

আলাপ আলোচনার মাধ্যমে নিম্নলিখিত জমি -

জেলা - বাঁকুড়া

থানা - ইন্দ্রপুর

ফৌজদারী - সেগরিন্দ্রপুর

সাবেক / স্থান পরিচয়ন নং - _____

সাবেক / স্থান দাগ নং - ২১২, ২১৩

পরিচয়ন - ১.২২২৭ শতক

ক্রয় / দান করিবার সময় আমি সাক্ষী / প্রত্যক্ষদর্শী ছিলাম।

আমি ইচ্ছা প্রকাশিত করিতেছি যে -

১. বিক্রয় / দান করিবার পদ্ধতি স্বাচ্ছন্দ্য ছিল এবং সমাজের উন্নয়ন প্রকল্পে জমিদারের আদের উপরোক্ত জমি খুশি মনে বিক্রয় / দান করিতে সম্মত হইয়াছেন।।
২. জমি ক্রয় / দান করিতে কতকোও কোন প্রকার জোর জবরদস্তি করা হয় নাই।
৩. জমি স্বত্ত্বস্বত্বকনের খরচ (Registration Fee & StampDuty) সরকারের পক্ষ হইতে প্রথম পক্ষ বহন করিয়াছে, জমিদার বহন করে নাই।
৪. সমস্ত ব্যাপারে জমিদার সম্মতি জানাইয়াছেন, অসীমসিত কোন কিছু নাই।
৫. জমি বিক্রয় / দান করিবার নতুন নিম্নলিখিত বিষয়গুলি সনাক্ত করা হইয়াছে এবং স্বার্থ বান্ধা গ্রহণ করা হইয়াছে।

- শ্রী
- শ্রী

৬. প্রোজেক্ট প্রত্যাক ও জমি দাতার সহিত মিটিং এর খুঁটিনাটি তথ্য সঙ্গে নেওয়া হইল -
যেখানে আমি সাক্ষী ছিলাম।

তারিখ - 18-04-2023

স্থান - সেগরিন্দ্রপুর

(নাম) Subhasis Datta

(স্বাক্ষর) Subhasis Datta

(ভর্তী পক্ষ) Subhasis Datta
Advocate
Khatra Court

Third Party Certificate: Name of the Owner – Mr. Kushodwoj Modok

এতদ্বারা প্রত্যয়িত করা যাচ্ছে যে

শ্রী/শ্রীমতি কুশোদ্বোজ মডক

পেচা এক্সিকিউটিভ

পদ _____

ঠিকানা আম + গো + আম - ইন্দুর, ঢাকা - ইকুজা

বাধীন তৃতীয় পক্ষ হিসাবে নিয়োগ করা হইল। তিনি প্রথম পক্ষ (জনস্বাস্থ্য করিগরি মন্ত্র) ও দ্বিতীয় পক্ষের (জমিদারতা) মধ্যে আলোচনার মাধ্যমে দ্বিতীয় পক্ষ

শ্রী/শ্রীমতি কুশোদ্বোজ মডক

পিতা U Kushodwoj Modok এর

ইকুজা জিলায়

ইন-২৪ ঘনর অন্তর্গত

সেগলিন-২১ মৌজার

নং হাল / সাবেক ঘড়িয়ান

১২২১, ১২২৬ নং হাল / সাবেক বাগের


১.১৩৩১ শতক / একর জমির বিক্রয় / দান / সংক্রান্ত পত্রটির

প্রত্যয়িত করিয়া স্বাক্ষর করিবেন।

ইহা নিশ্চিত হইতেছে যে তৃতীয় পক্ষের নিয়োগ সম্পর্কে এই সংস্পর্কে

স্বাক্ষরিত প্রথম ও দ্বিতীয় পক্ষের কোন আপত্তি থাকিল না।

তারিখ - ১৯-০৪-২০২৩

স্বাক্ষর - 

(আধিকারিত জনস্বাস্থ্য করিগরি মন্ত্র)

Executive Engineer (Civil)

11A Baruta, WBOWSA, P.M. Dill

Govt. of W. B.

স্বাক্ষর শ্রী কুশোদ্বোজ মডক

(জমির মালিক)

শ্রী/শ্রীমতী সুবহাশি দত্ত

ঠিকানা গেতিনগর, ইন্দপুর, বাঁকুড়া

আলাপ আলোচনার মাধ্যমে নিম্নলিখিত জমি :-

জেলা - বাঁকুড়া

থানা - ইন্দপুর

মৌজা - গেতিনগর

সাবেক / স্থল পরিসর নং - _____

সাবেক / স্থল দাগ নং - ১০১১, ১১১৩

পরিমাণ - ১.০২০৭ একর

ক্রয় / দান করিবার সময় আমি সাক্ষী / প্রত্যক্ষদর্শী ছিলাম।

আমি ইহা প্রত্যয়িত করিতেছি যে -

১. বিক্রয় / দান করিবার পক্ষ ছিল এবং সমাজের উন্নয়ন প্রকল্পে জমিদারের তাদের উপরোক্ত জমি খুশি মানে বিক্রয় / দান করিতে সম্মত হইয়াছেন।।
২. জমি ক্রয় / দান করিতে কাছাকাছি কোন প্রকার জোর জবরদস্তি করা হয় নাই।
৩. জমি হস্তান্তরকনের খরচ (Registration Fee & StampDuty) সরকারের পক্ষ হইতে প্রথম পক্ষ বহন করিয়াছে, জমিদার বহন করে নাই।
৪. সমস্ত ব্যাপারে জমিদার সন্তোষিত হইয়াছেন, অসীমগণিত কোন কিছু নাই।
৫. জমি বিক্রয় / দান করিবার দরুন নিম্নলিখিত বিষয়গুলি সন্মত করা হইয়াছে এবং স্বাক্ষর বাবস্থা গ্রহণ করা হইয়াছে।

- না
- না

৬. প্রয়োজ্ঞে প্রত্যাক ও জমি দাতার সাক্ষিত মিটিং এর খুশিমাটি তথা সঙ্গে লেগা হইল - যেখানে আমি সাক্ষী ছিলাম।

তারিখ - 18.06.2023

স্থান - গেতিনগর

(নাম) Subhasis Datta

(স্বাক্ষর) Subhasis Datta

Subhasis Datta
(তৃতীয় পক্ষ) Advocate
Khatra Court

Third Party Certificate: Name of the Owner – Mr. Shyamapado Laha Modok

এতদ্বারা প্রত্যয়িত করা হইতেছে যে

শ্রী/শ্রীমতি শ্রীমতী সঙ্গ

পেশা প্রাইভেট

পদ _____

ঠিকানা জি.এ. + পেশা + গালা - ইন্দ্রপুর, মেলা- ইন্দ্রপুর

দ্বিতীয় পক্ষ হিসাবে নিয়োগ করা হইল। তিনি প্রথম পক্ষ (অনন্যায় কারিগরি দপ্তর) ও দ্বিতীয় পক্ষের (জমিদার) মধ্যে আলাপ আলোচনার মাধ্যমে দ্বিতীয় পক্ষ

শ্রী/শ্রীমতি শ্রীমতী সঙ্গ

পিতা শ্রীমতী সঙ্গ এর

ইন্দ্রপুর জিলায়

ইন্দ্রপুর থানার অন্তর্গত

শ্রীমতী সঙ্গ মৌজার

নং হাল / সাবেক খতিয়ান _____


১১১২, ১১১৬ নং হাল / সাবেক দাপের

১৬ শতক / একর জমির বিক্রয় / দান / সংক্রান্ত পত্রটির

প্রত্যয়িত করিয়া স্বাক্ষর করিবেন।

ইহা লিপিবদ্ধ হইতেছে যে দ্বিতীয় পক্ষের নিয়োগ সম্পর্কে এই শংসাপত্রে স্বাক্ষরিত প্রথম ও দ্বিতীয় পক্ষের কোন আপত্তি থাকিল না।

তারিখ - ১০-০৪-২০২৩

স্বাক্ষর - 

(অনন্যায় কারিগরি দপ্তর)

Executive Engineer (Civil)
P.W. Division, Midnapore Dist. Div.
Govt. of W. B.

স্বাক্ষর - শ্রীমতী সঙ্গ

(জমির মালিক)

শ্রী / শ্রীমতি শ্যামলাল দেবী সেন্দিক

ঠিকানা ত্রিবেদীয়া, জেলজঙ্গা, বাঁজুতা

আলাপ আলোচনার মাধ্যমে নিয়মিত জমি :-

জেলা - বাঁজুতা

গ্রাম - ইন্দপুর

মোজা - সোয়ান্দপুর

সাবেক / হাল মতিদান নং -

সাবেক / হাল দান নং - ১১২২, ১১২৬

পরিমাণ - ১৬ কতক

ক্রয় / দান করিবার সময় আমি সাক্ষী / প্রত্যক্ষদর্শী ছিলাম।

আমি ইচ্ছা প্রকাশিত করিতেছি যে -

১. বিক্রয় / দান করিবার পদ্ধতি বহু ছিল এবং সমাজের উন্নয়ন প্রকল্পে জমিদারের ভদের উপরোক্ত জমি খুশি মনে বিক্রয় / দান করিতে সম্মত হইয়াছেন।।

২. জমি ক্রয় / দান করিতে কাছাকাছি কোন প্রকার জোর জবরদস্তি করা হয় নাই।

৩. জমি মতান্তরকনের খরচ (Registration Fee & StampDuty) সরকারের পক্ষ হইতে প্রথম পক্ষ বহন করিয়াছে, জমিদার বহন করে নাই।

৪. সমস্ত ব্যাপারে জমিদার সম্মতি জানাইয়াছেন, অস্বীকারিত কোন কিছু নাই।

৫. জমি বিক্রয় / দান করিবার দরুন নিয়মিত বিঘতগুলি গনাক্ত করা হইয়াছে এবং মজুর ব্যবস্থা গ্রহন করা হইয়াছে।

- না
- না

৬. প্রয়োজ্ঞ প্রত্যক্ষ ও জমি দাতার সাক্ষিত মিটিং এর নুটিনাটি তদন্ত সবে নেওয়া হইল - যেখানে আমি সাক্ষী ছিলাম।

তারিখ - ১৭-০৭-২০২৩

স্বাক্ষর - সিদ্ধান্ত

(নাম) Subhasis Datta

(সাক্ষর) Subhasis Datta

(জাতীয় পক্ষ)
Subhasis Datta
Advocate
Khatra Court

Third Party Certificate: Name of the Owner – Mr. Ranjan Laha Modok

এতদ্বারা প্রত্যয়িত করা যাচ্ছে যে

শ্রী/শ্রীমতী শ্রীমতী সুনীতি দেব

পেশা প্রকৌশলিন

পদ _____

ঠিকানা গ্রামঃ+ পোস্টঃ+ থানাঃ- ইন্দ্রপুর, ব্লকঃ- ইন্দ্রপুর

দ্বিতীয় পক্ষ হিসাবে নিয়োগ করা হইল। তিনি প্রথম পক্ষ (জনস্বাস্থ্য কারিগরি দপ্তর) ও দ্বিতীয় পক্ষের (জমিদার) মধ্যে আলোচনার মাধ্যমে দ্বিতীয় পক্ষ

শ্রী/শ্রীমতী রঞ্জন লাহা মোদক

পিতা শ্রী ব্রজেন লাহা মোদক এর

ইন্দ্রপুর জিলায়

ইন্দ্রপুর থানার অন্তর্গত

ইন্দ্রপুর মৌজায়

নং হাল / সাবেক ঘড়িয়ান

১২২, ১২৩ নং হাল / সাবেক দাগের


৩৬ শতক / একর জমির বিক্রয় / দান / সংক্রান্ত পদ্ধতির

প্রত্যয়িত করিয়া স্বাক্ষর করিবেন।

ইহা সিদ্ধি হইতেছে যে তৃতীয় পক্ষের নিয়োগ সম্পর্কে এই শংসাপত্রে

স্বাক্ষরিত প্রথম ও দ্বিতীয় পক্ষের কোন আপত্তি থাকিল না।

তারিখ- 19-04-2023

স্বাক্ষর- 

(আধিকারিক, জনস্বাস্থ্য কারিগরি দপ্তর)
Executive Engineer (Civil)
P.W. Bakura WBWSIP, PHE Dda
Govt. of West Bengal

রঞ্জন লাহা মোদক
স্বাক্ষর- _____

(জমির মালিক)

শ্রী/শ্রীমতী সুকুমারী লাহা সেনগুপ্ত

ঠিকানা বিবরদা, বেলাডহোড়া, বঁকুড়া

আলাপ আলোচনার মাধ্যমে নিম্নলিখিত জমি :-

জেলা - বঁকুড়া

ধান - ইন্দ্রপুর

মৌজা - চন্দ্রকান্দপুর

সাবেক / হাল খতিয়ান নং - _____

সাবেক / হাল দাগ নং - ১১২১, ১১২৩

পরিমাণ - ১৩ সারক

ক্রয় / দান করিবার সময় আমি সাক্ষী / প্রত্যক্ষদর্শী ছিলাম।

আমি ইহা প্রত্যয়িত করিতেছি যে -

১. বিক্রয় / দান করিবার পদ্ধতি স্বাচ্ছন্দ্য ছিল এবং সমাজের উন্নয়ন প্রকল্পে জমিদারের জনের উপরোক্ত জমি মুক্তি মনে বিক্রয় / দান করিতে সম্মত হইয়াছেন।।
২. জমি ক্রয় / দান করিতে কাহারও কোন প্রকার জোর জবরদস্তি করা হয় নাই।
৩. জমি হস্তান্তরকনের খরচ (Registration Fee & StampDuty) সরকারের পক্ষ হইতে প্রথম পক্ষ বহন করিয়াছে, জমিদার বহন করে নাই।
৪. সমস্ত স্বাপারে জমিদার সম্মতি জানাইয়াছেন, অসীমায়িত কোন কিছু নাই।
৫. জমি বিক্রয় / দান করিবার দরুন নিম্নলিখিত বিষয়গুলি সন্মত করা হইয়াছে এবং স্বার্থ বাবস্তা গ্রহণ করা হইয়াছে।

• না

• না

৬. প্রয়োজক প্রসাবক ও জমি দাতার সহিত মিটিং এর খুঁটিনাটি তথ্য সঙ্গে দেওয়া হইল - যেখানে আমি সাক্ষী ছিলাম।

তারিখ - 19-04-2023

স্থান - বিবরদা

(নাম) Subhasis Datta

(স্বাক্ষর) Subhasis Datta

Subhasis Datta
(তৃতীয় পক্ষ) Advocate
Khatra Court

Third Party Certificate: Name of the Owner – Mr. Suni Laha Modok

এতদ্বারা প্রত্যয়িত করা যাচ্ছে যে

শ্রী/শ্রীমতি সুভাষিনী দেবী

পেশা গ্যাজেটের

পদ _____

ঠিকানা ডাকঘর নং: ১খান্দা-ইন্দ্রপুর, বঙ্গল-ইন্দ্রপুর

স্বামী তৃতীয় পক্ষ হিসাবে নিয়োগ করা হইল। তিনি প্রথম পক্ষ (অনন্যায় কারিগরি দপ্তর) ও দ্বিতীয় পক্ষের (জমিদার) মধ্যে আলাপ আলোচনার মাধ্যমে দ্বিতীয় পক্ষ

শ্রী/শ্রীমতি সুভীণা লাহা মোদক

পিতা সুভীণা লাহা মোদক এর

সুভীণা জিলায়

ইন্দ্রপুর গ্রামের অন্তর্গত

সুভীণা খেতের

নং হাল / সাবেক ঘড়িয়ান


১২২২, ১২১৩ নং হাল / সাবেক দাগের

১৬ শতক / একর জমির বিক্রয় / দান / সংক্রান্ত পদ্ধতির


প্রত্যয়িত করিয়া স্বাক্ষর করিবেন।

ইহা সিপিওর হইতেছে যে তৃতীয় পক্ষের নিয়োগ সম্পর্কে এই শংসাপত্রে স্বাক্ষরিত প্রথম ও দ্বিতীয় পক্ষের কোন আপত্তি থাকিল না।

তারিখ - 19-04-2023

স্বাক্ষর - 

(আদিকারিক, অনন্যায় কারিগরি দপ্তর)
Executive Engineer (Civil)
PDU Bankura WDCWSIP, PHE Dist.
Govt. of West Bengal

 স্বাক্ষর - _____

(জমির মালিক)

শ্রী/শ্রীমতি সুবিন্দা হা মাদক

ঠিকানা বিবর্তা, জেলাজুড়া, বাঁকুড়া

আলাপ আলোচনার মাধ্যমে নিম্নলিখিত জমি :-

জেলা - বাঁকুড়া

ঘন - ইন্দ্রপুর

মৌজা - সোণবিন্দুপুর

সাবেক / ঘন খতিয়ান নং - _____

সাবেক / ঘন দাস নং - ১১১১, ১১১১

পরিমাণ - ১০ জাঙ্গল

ক্রয় / দান করিবার সময় আমি সাক্ষী / প্রত্যক্ষদর্শী ছিলাম।

আমি ইচ্ছ প্রকাশিত করিতেছি যে -

১. বিক্রয় / দান করিবার পছন্দি হাজ ছিল এবং সমাজের উন্নয়ন প্রকল্পে জমিদারের তাদের উপরোক্ত জমি খুলি মনে বিক্রয় / দান করিতে সম্মত হইয়াছেন।।
২. জমি ক্রয় / দান করিতে কাঙ্ক্ষক-ও কোন প্রকার জোর জবাবদেহি করা হয় নাই।
৩. জমি হস্তান্তরকনের ঘরচ (Registration Fee & StampDuty) সরকারের পক্ষ হইতে প্রথম পক্ষ বহন করিয়াছে, জমিদার বহন করে নাই।
৪. সমস্ত ব্যাপারে জমিদার সম্মতি জানাইয়াছেন, অসীম-পিত কোন কিছু নাই।
৫. জমি বিক্রয় / দান করিবার দরুন নিম্নলিখিত বিষয়গুলি সনাক্ত করা হইয়াছে এবং ঘর্ষণ ব্যবস্থা গ্রহন করা হইয়াছে।

- ১১
- ১১

৬. প্রোজেই প্রত্যক্ষ ও জমি দাতার সহিত মিটিং এর খুঁটিনাটি তথ্য সঙ্গে দেওয়া হইল -
যেখানে আমি সাক্ষী ছিলাম।

তারিখ - 19-06-2023

স্বাক্ষর - Subhasis Datta

(নাম) Subhasis Datta

(স্বাক্ষর) Subhasis Datta

Subhasis Datta
(কর্তব্য পক্ষ) Advocate
Khatra Court

Third Party Certificate: Name of the Owner – Mr. Susar Modok

এতদ্বারা প্রত্যয়িত করা যাইতেছে যে

শ্রী/শ্রীমতি শ্রীমতী সুসার মডক

পেশা হাউসিং অফিসার

পদ _____

ঠিকানা (অফিস/বাস) : ১৭ নং, জেলা-বাইজুড়া

হাট্টিন তৃতীয় পক্ষ হিসেবে নিয়োগ করা হইল। তিনি প্রথম পক্ষ (জনস্বাস্থ্য কারিগরি দপ্তর) ও দ্বিতীয় পক্ষের (জমিদার) মধ্যে আলোচনার অধ্যমে দ্বিতীয় পক্ষ

শ্রী/শ্রীমতি সুসার মডক

পিতা কলকর মোদক এর

হাট্টিন জিলায়

১৭ নং ঘানার অন্তর্গত

বেঙ্গালি, পুষ্টি মৌজায়

নং হাল / সাবেক বাড়িঘর _____

৩২২২, ৩২২৬ নং হাল / সাবেক হালের


৩. ৩৩৩৭ শতক / একর জমির বিক্রয় / দান / সংক্রান্ত পদ্ধতির

প্রত্যয়িত করিয়া স্বাক্ষর করিবেন।

ইহা লিপিবদ্ধ হইতেছে যে তৃতীয় পক্ষের নিয়োগ সম্পর্কে এই শংসাপত্রে

স্বাক্ষরিত প্রথম ও দ্বিতীয় পক্ষের কোন আপত্তি থাকিল না।

তারিখ- 19-04-2023

স্বাক্ষর- 

(অধিকারিক, জনস্বাস্থ্য কারিগরি দপ্তর)

Executive Engineer (Civil)

Public Health and Sanitation Dept.

Government of West Bengal.

স্বাক্ষর- সুসার মোদক

(জমির মালিক)

শ্রী/শ্রীমতী সুভাষ ডাট্টা

ঠিকানা চণ্ডীকান্দু, ইন্দুর, ঝাঁকুগ

অলাপ আলোচনার মাধ্যমে নিম্নলিখিত জমি :-

জেলা - ঝাঁকুগ

থানা - ইন্দুর

মৌজা - চণ্ডীকান্দু

সাবেক / স্থল স্থিতিস্থান নং -

সাবেক / স্থল ভাগ নং - ১২২২, ১১২৩

পরিমাণ - ১.৬৬৯৭ একর

ক্রয় / দান করিবার সময় জমি সাক্ষী / প্রত্যক্ষদর্শী ছিলাম।

জমি ইহা প্রত্যয়িত করিতেছি যে -

১. বিক্রয় / দান করিবার পদ্ধতি স্বাভাবিক এবং সমাজের উন্নয়ন প্রকল্পে জমিদারের অধীন উপরোক্ত জমি খুশি মনে বিক্রয় / দান করিতে সম্মত হইয়াছেন।।
২. জমি ক্রয় / দান করিতে কেহকেও কোন প্রকার জোর জবাবদারি করা হয় নাই।
৩. জমি হস্তান্তরকনের খরচ (Registration Fee & StampDuty) সরকারের পক্ষ হইতে প্রথম পক্ষ বহন করিয়াছে জমিদার বহন করে নাই।
৪. সমস্ত ব্যাপারে জমিদার সন্তোষিত জ্ঞানহইয়াছেন, অসীমায়িত কোন কিছু নাই।
৫. জমি বিক্রয় / দান করিবার দরুন নিম্নলিখিত বিষয়গুলি সনাক্ত করা হইয়াছে এবং যথার্থ ব্যবস্থা গ্রহণ করা হইয়াছে।

- না
- না

৬. প্রয়োজিত প্রত্যয়ক ও জমি দাতার সহিত মিটিং এর খুঁটিনাটি তথ্য সঙ্গে বেওয়া হইল - যেখানে জমি সাক্ষী ছিলাম।

তারিখ - 19-04-2023

স্থান চণ্ডীকান্দু

(নাম) Subhasis Datta

(সাক্ষর) Subhasis Datta

(তৃতীয় পক্ষ)
Subhasis Datta
Advocate
Khatra Court

Third Party Certificate: Name of the Owner – Mrs. Gita Modok

এতদ্বারা প্রত্যয়িত করা যাচ্ছে যে

শ্রী / শ্রীমতি শ্রীমতী গীতা মডক

পেশা কনস্ট্রাক্টিভি

পদ _____

ঠিকানা স্বদেশাশ্রমিকসংস্থা - ইন্দুপুর, বেলুর - কলকাতা

হাধীন তৃতীয় পক্ষ হিসাবে নিয়োগ করা হইল। তিনি প্রথম পক্ষ (অনন্যায় কারিগরি দপ্তর) ও দ্বিতীয় পক্ষের (জমিদার) মধ্যে আলোচনার মাধ্যমে দ্বিতীয় পক্ষ

শ্রী / শ্রীমতি শ্রীমতী গীতা মডক

বিতরণী-শ্রীমতী গীতা মডক এর

হাট-৫৪ জিলায়

ইন্দুপুর গ্রামের অন্তর্গত

স্বদেশাশ্রমিকসংস্থা যোজার

নং হাল / সাবেক যতিয়ান



২২২২, ১২২৬ নং হাল / সাবেক বাগের

৪-৬-৫৭ শতক / একর জমির বিস্তার / দান / সংক্রমণ পত্রটির

প্রত্যয়িত করিয়া স্বাক্ষর করিবেন।

ইহা লিপিবদ্ধ হইতেছে যে তৃতীয় পক্ষের নিয়োগ সম্পর্কে এই শংসাপত্রে স্বাক্ষরিত প্রথম ও দ্বিতীয় পক্ষের কোন আপত্তি থাকিল না।

তারিখ - 24-05-2023.

স্বাক্ষর -  স্বাক্ষর - 

(আধিকারিক, অনন্যায় কারিগরি দপ্তর) (জমির মালিক)

Executive Engineer (C)
PIU Bankra WBDWSIP, PHE
Govt. of West Bengal

শ্রী / শ্রীমতি শ্রীমতী সুনীতা দেবী - তিতিকু দেবী

ঠিকানা সুন্দর-সুন্দরপুর (পা. মালিয়ার হাটা গৌরী ১৫৭ হাট্টা

আলাপ আলোচনার মাধ্যমে নিম্নলিখিত জমি -

জেলা - হাট্টা

থানা - হাট্টা

বৌজা - হাট্টা

সাবেক / হাল খতিয়ান নং - _____

সাবেক / হাল দাগ নং - ১২২১, ১২২৬

পরিমাণ - ৪.৫৭ হাট্টা

ক্রয় / দান কারিবার সময় আমি সাক্ষী / প্রত্যক্ষদর্শী ছিলাম।

আমি ইহা প্রত্যয়িত করিতেছি যে -

১. বিক্রয় / দান কারিবার পদ্ধতি স্বচ্ছ ছিল এবং সমাজের উন্নয়ন প্রকল্পে জমিদারের তাদের উপরোক্ত জমি খুশি মনে বিক্রয় / দান করিতে সম্মত হইয়াছেন।।
২. জমি ক্রয় / দান করিতে কখনো কোন প্রকার জোর জবাবদারি করা হয় নাই।
৩. জমি হস্তান্তরকর্মের খরচ (Registration Fee & StampDuty) সরকারের পক্ষ হইতে প্রথম পক্ষ বহন করিয়াছে, জমিদার বহন করে নাই।
৪. সমস্ত ব্যাপারে জমিদার সঙ্গতি জানাইয়াছেন, অসীমায়িত কোন কিছু নাই।
৫. জমি বিক্রয় / দান কারিবার সকল নিম্নলিখিত বিষয়গুলি সনাক্ত করা হইয়াছে এবং যথার্থ স্বাক্ষর গ্রহণ করা হইয়াছে।

- না
- না

৬. প্রয়োজ্য প্রত্যাবক ও জমি দাতার সইত মিটিং এর খুঁটিনাটি তথ্য সঙ্গে দেওয়া হইল - যেখানে আমি সাক্ষী ছিলাম।

তারিখ - ২৪/০৭/২০২০

স্থান - সুন্দরপুর, মালিয়ার

(নাম) Subhasis Datta

(স্বাক্ষর) Subhasis Datta

Subhasis Datta
(তৃতীয় পক্ষ) Advocate
Khatra Court

Third Party Certificate: Name of the Owner – Mrs. Kalyani Dutta Modok

প্রত্যক্ষ প্রত্যয়িত করা যাচ্ছে যে

শ্রী/শ্রীমতী শ্রীমতী কল্যাণী দেবী

পেশা ব্যবসায়িক

পদ _____

ঠিকানা সুন্দরী (৩৪), ১২২২, ২২২৬, কলকাতা - হাটুগুড়া

হাটুগুড়া জেলায়

স্থানীয় তৃতীয় পক্ষ হিসাবে নিয়োগ করা হইল। তিনি প্রথম পক্ষ (জনস্বাস্থ্য কারিগরি দপ্তর) ও দ্বিতীয় পক্ষের (জেমিন্দার) মধ্যে আলাপ আলোচনার মাধ্যমে দ্বিতীয় পক্ষ

শ্রী/শ্রীমতী কল্যাণী দেবী

পিতা শ্রীমতী - ৩ বিদ্যুৎ দেবী এর

হাটুগুড়া জেলায়

১২২২ স্থানীয় অন্তর্গত

সুন্দরী মৌজার

৩ নং হাল / সাবেক অতিয়ান

১২২২, ২২২৬ নং হাল / সাবেক দাগের

৪.৮৫৭ শতক / একর জমির বিক্রয় / দান / সংক্রান্ত পত্রটির

প্রত্যয়িত করিয়া স্বাক্ষর করিবেন।

ইহা নিশ্চিত হইতেছে যে তৃতীয় পক্ষের নিয়োগ সম্পর্কে এই শংসাপত্রে স্বাক্ষরিত প্রথম ও দ্বিতীয় পক্ষের কোন আপত্তি থাকিল না।

তারিখ - 30.5.2023.

স্বাক্ষর - [Signature] (আধিকারিক, জনস্বাস্থ্য কারিগরি দপ্তর)

স্বাক্ষর - [Signature] (জমির মালিক)

Executive Engineer (Civil)
PU Bahara WBOWSP, PHE Cir.
Govt. of West Bengal

শ্রী / শ্রীমতি সুবহাষী দত্ত

ঠিকানা উল্লাসপুরা, খাঁড়া

আলাপ আলোচনার মাধ্যমে নিম্নলিখিত জমি -

জেলা - মুর্শিদাবাদ

থানা - উল্লাসপুরা

মৌজা - গোবিন্দপুরা

সাবেক / হাল খতিয়ান নং - _____

সাবেক / হাল দাগ নং - ৩২২২, ৩২২৩

পরিমাণ - ৪-৫-৭০

ক্রয় / দান করিবার সময় জমি সাক্ষী / প্রত্যক্ষদর্শী ছিলাম।

জমি ইহা প্রত্যক্ষিত করিতেছি যে -

১. বিক্রয় / দান করিবার পদ্ধতি স্বাভাবিক ছিল এবং সমাজের উন্নয়ন প্রকল্পে জমিদারেরা তাদের উপরোক্ত জমি খুশি মনে বিক্রয় / দান করিতে সক্ষম হইয়াছেন।।
২. জমি ক্রয় / দান করিতে কাহাকেও কোন প্রকার জোর জবরপত্তি করা হয় নাই।
৩. জমি হস্তান্তরকনের খরচ (Registration Fee & StampDuty) সরকারের পক্ষ হইতে প্রথম পক্ষ বহন করিয়াছে, জমিদার বহন করে নাই।
৪. সমস্ত ব্যাপারে জমিদার সম্মতি জানাইয়াছেন, অস্বীকারিত কোন কিছু নাই।
৫. জমি বিক্রয় / দান করিবার দরুন নিম্নলিখিত বিষয়গুলি সনাক্ত করা হইয়াছে এবং দফার বাবস্থা গ্রহণ করা হইয়াছে।

- ৩৪
- ৩৪

৬. প্রোজেক্ট প্রভাবক ও জমি দাতার সখিত মিটিং এর খুঁটিনাটি তথ্য সঙ্গে দেওয়া হইল - যেখানে জমি সাক্ষী ছিলাম।

তারিখ - 30.5.2023

স্থান - উল্লাসপুরা, খাঁড়া

(নাম) Subhasis Datta

(স্বাক্ষর) Subhasis Datta

(তৃতীয় পক্ষ) Subhasis Datta
Advocate
Khatra Court

Third Party Certificate: Name of the Owner – Mrs. Bulu Nag (Modok)

এতদ্বারা প্রত্যয়িত করা যাইতেছে যে

শ্রী/শ্রীমতি কিরণসিংহ দত্ত

পেশা ব্যবসায়ী

পদ _____

ঠিকানা সুপার+সেভ. +সেবায়- ১৫ পুঠ (ভুল্লাহ- হাটপুঠ)

যাচীন তৃতীয় পক্ষ হিসাবে নিয়োগ করা হইল। তিনি প্রথম পক্ষ (জনস্বাস্থ্য করিগরি দপ্তর) ও দ্বিতীয় পক্ষের (জোয়িন্দাজ) যথো আলোচনার মাধ্যমে দ্বিতীয় পক্ষ

শ্রী/শ্রীমতি বুলু নাগ (মোডক)

পিতা শ্রী ৩ বিলসন মোদক এর

মুঠা জিলায়

কুঠিয়া ঘানার অন্তর্গত

মোদকিয়া মৌজার

নং হাল / সাবেক খতিয়ান _____


৩২২২, ৩২২৬ নং হাল / সাবেক দাগের

৪.৫৫৭ শতক / একর জমির বিক্রয় / দান / সংক্রান্ত পদ্ধতির


প্রত্যয়িত করিয়া স্বাক্ষর করিবেন।

ইহা লিপিবদ্ধ হইতেছে যে তৃতীয় পক্ষের নিয়োগ সম্পর্কে এই লংসাপরে স্বাক্ষরিত প্রথম ও দ্বিতীয় পক্ষের কোন আপত্তি থাকিল না।

তারিখ - ৩০.৫.২০২৩

স্বাক্ষর - 

(আধিকারিক, জনস্বাস্থ্য করিগরি দপ্তর)

স্বাক্ষর -  বিলসনি-বুলুনাগ (মোডক)

(জমির মালিক)

Executive Engineer (Civil)
PIU Bankura WSDWSIP, PHE Dist.
Govt. of West Bengal

শ্রী/শ্রীমতি সুবহাশ দত্তা (স্বাক্ষর)

ঠিকানা কোম্পানীগঞ্জ, হুগলী

অন্যস্বত্ব আবেদনের মাধ্যমে নিম্নলিখিত জমি :-

জেলা - হুগলী

থানা - ১৮/২১

মৌজা - কোম্পানীগঞ্জ

সাবেক / স্থল খতিয়ান নং -

সাবেক / স্থল দাগ নং - ৩২২২, ৩২২৩

পরিমাণ - ৪.৫০৭ মুঠা

ক্রয় / দান করিবার সময় আমি সাক্ষী / প্রত্যক্ষদর্শী ছিলাম।

আমি ইহা প্রত্যয়িত করিতেছি যে -

১. বিক্রয় / দান করিবার পদ্ধতি স্বাচ্ছন্দ ছিল এবং সমাজের উন্নয়ন প্রকল্পে জমিদারের তাদের উপরোক্ত জমি পুঁশি মনে বিক্রয় / দান করিতে সম্মত হইয়াছেন।।

২. জমি ক্রয় / দান করিতে কাহাকেও কোন প্রকার জোর জবাবদারি করা হয় নাই।

৩. জমি হস্তান্তরকনের খরচ (Registration Fee & StampDuty) সরকারের পক্ষ হইতে প্রথম পক্ষ বহন করিয়াছে জমিদারতা বহন করে নাই।

৪. সমস্ত ব্যাপারে জমিদারতা সম্মতি জানাইয়াছেন, অস্বীকারনিত কোন কিছু নাই।

৫. জমি বিক্রয় / দান করিবার দরুন নিম্নলিখিত বিষয়গুলি সনাক্ত করা হইয়াছে এবং স্বার্থ ব্যবস্থা গ্রহণ করা হইয়াছে।

• না

• হ্যাঁ

৬. প্রোজেস্ট প্রত্যাক ও জমি দাতার সমিত মিটিং এর খুঁটিনাটি তথ্য সঙ্গে দেওয়া হইল - যেখানে আমি সাক্ষী ছিলাম।

তারিখ - ০০/০০/২০২০

স্থান - কোম্পানীগঞ্জ, হুগলী

(নাম) Subhasis Datta

(স্বাক্ষর) Subhasis Datta

(ভূমি পক্ষ) Subhasis Datta
Advocate
Khatra Court

শ্রী/শ্রীমতি সুবহাশী দত্তা

ঠিকানা ইন্দ্রপুরি, চুত্তার, মুর্শিদাবাদ

অলাপ আলোচনার মাধ্যমে নিম্নলিখিত জমি :-

জেলা - মুর্শিদাবাদ

স্থান - ইন্দ্রপুরি

মৌজা - সেপতিয়া ২১

সাবেক / স্থল স্বত্বস্বান নং - _____

সাবেক / স্থল দাগ নং - ৩৩২১, ৩২১^৬

পরিমাণ - ৩.২৩৪

ক্রয় / দান করিবার সময় আমি সাক্ষী / প্রত্যক্ষদর্শী ছিলাম।

আমি ইচ্ছা প্রকাশিত করিতেছি যে -

১. বিক্রয় / দান করিবার পদ্ধতি বাস্তব ছিল এবং সমাজের উন্নয়ন প্রকল্পে জমিদারের অন্তর্গত উপরোক্ত জমি খুশি মনে বিক্রয় / দান করিতে সম্মত হইয়াছেন।।
২. জমি ক্রয় / দান করিতে কাহারও কোন প্রকার জোর জবরদস্তি করা হয় নাই।
৩. জমি হস্তান্তরকর্মের খরচ (Registration Fee & StampDuty) সরকারের পক্ষ হইতে প্রথম পক্ষ বহন করিয়াছে, জমিদার বহন করে নাই।
৪. সমস্ত ব্যাপারে জমিদার সম্মতি জানাইয়াছেন, অস্বীকারিত কোন কিছু নাই।
৫. জমি বিক্রয় / দান করিবার সকল নিম্নলিখিত বিষয়গুলি সন্মত করা হইয়াছে এবং যথাযথ ব্যবস্থা গ্রহণ করা হইয়াছে।

- স্বাক্ষর
- স্বাক্ষর

৬. প্রয়োজ্য প্রস্তাবক ও জমি দাতার সন্বিত মিটিং এর খুঁটিনাটি তথ্য সঙ্গে দেওয়া হইল - যেখানে আমি সাক্ষী ছিলাম।

তারিখ - ০৩/০৫/২০২০

স্থান - ইন্দ্রপুরি, চুত্তার, মুর্শিদাবাদ

(নাম) Subhasis Datta

(স্বাক্ষর) Subhasis Datta

(তৃতীয় পক্ষ)
Subhasis Datta
Advocate
Khatra Court

Third Party Certificate: Name of the Owner – Mr. Pradip Modok

এতদ্বারা প্রত্যয়িত করা যাইতেছে যে

শ্রী/শ্রীমতি সৌভাগ্যময়ী দেবী

পেশা হোমসাইন

পদ প

ঠিকানা দাঙ্গা + পল্লী + স্থানা - রূপস্বত, ব্রহ্মা বসুধা

যাচীন তৃতীয় পক্ষ হিসাবে নিয়োগ করা হইল। তিনি প্রথম পক্ষ (জনবাহু কারিগরি মন্ত্র) ও দ্বিতীয় পক্ষের (জমিদারতা) মধ্যে আলাপ আলোচনার মাধ্যমে দ্বিতীয় পক্ষ

শ্রী/শ্রীমতি প্রদীপ মোদক

পিতা এম

ব্রহ্মা জিলায়

রূপস্বত থানার অন্তর্গত

সৌভাগ্যময়ী দেবী মৌজার

৩২২২, ৩২২৩ নং হাল / সাবেক যতিয়ান

নং হাল / সাবেক দাগের

০.০০২৬৪, ০.০০২৭ শতক / একর জমির বিস্তার / দান / সংক্রান্ত পদটির প্রত্যয়িত করিয়া স্বাক্ষর করিবেন।

ইহা লিপিবদ্ধ হইতেছে যে তৃতীয় পক্ষের নিয়োগ সম্পর্কে এই শংসাপত্রে স্বাক্ষরিত প্রথম ও দ্বিতীয় পক্ষের কোন আপত্তি থাকিল না।

তারিখ - ১৪.০৪.২০২৩



স্বাক্ষর - প্রদীপ মোদক

{ জমির মালিক }

শ্রী/শ্রীমতি সুপ্রভা দেবী
ঠিকানা সুপ্রভা, বাসুগু

অলাপ আবেদনের মাধ্যমে নিম্নলিখিত জমি :-

জেলা - বাগুড়া

থানা - সুপ্রভা

হোল্ড - সুপ্রভা

সাবেক / স্থান স্থিতি নং - ২২২২, ২২২৩

সাবেক / স্থান নং - _____

বরিয়ন - ০.০০২৬৪, ০.০০২৬

ক্রয় / দান করিবার সময় আমি স্বাক্ষরী / প্রত্যক্ষদর্শী ছিলাম।

আমি ইহা প্রত্যক্ষিত করিতেছি যে -

১. বিক্রয় / দান করিবার পদ্ধতি ঠিক ছিল এবং সমাজের উন্নয়ন প্রকল্পে জমিদারের তাদের উপরোক্ত জমি খুলি মনে বিক্রয় / দান করিতে সম্মত হইয়াছেন।
২. জমি ক্রয় / দান করিতে কাহাকেও কোন প্রকার জোর প্রয়োগ করা হয় নাই।
৩. জমি হস্তান্তরকর্মের খরচ (Registration Fee & StampDuty) সরকারের পক্ষ হইতে প্রথম পক্ষ বহন করিয়াছে, জমিদার বহন করে নাই।
৪. সমস্ত ব্যাপারে জমিদার সম্মতি প্রদানইয়াছেন, অস্বীকারিত কোন কিছু নাই।
৫. জমি বিক্রয় / দান করিবার সকল নিম্নলিখিত বিষয়গুলি সনাক্ত করা হইয়াছে এবং যথাযথ ব্যবস্থা গ্রহণ করা হইয়াছে।

- স্বাক্ষর
- স্বাক্ষর

৬. প্রোজেক্ট প্রস্তাবক ও জমি দাতার সহিত মিটিং এর ব্যুটিনাটি তথ্য সঙ্গে দেওয়া হইল - যেখানে আমি স্বাক্ষরী ছিলাম।

তারিখ - ২৬.০৪.২০২৩

স্থান - সুপ্রভা

স্বাক্ষর সুপ্রভা দেবী
স্বাক্ষর সুপ্রভা দেবী
স্বাক্ষর সুপ্রভা দেবী
Suomeni Olla
Advocate
Khatra Court
Khatra, Barhara

Third Party Certificate: Name of the Owner – Mrs. Nilima Dey Modok

এতদ্বারা প্রত্যয়িত করা যাইতেছে যে

শ্রী/শ্রীমতি শুভেন্দ্রা দে

পেশা শ্রীমতী

পদ _____

ঠিকানা কুমার + কন্যা + শ্রীমতী ইন্দ্রপ্রস্থ, চক্ৰাধী - বাঁকুড়া

যাধীন তৃতীয় পক্ষ হিসাবে নিয়োগ করা হইল। তিনি প্রথম পক্ষ (জনস্বাস্থ্য কারিগরি দপ্তর) ও দ্বিতীয় পক্ষের (জমিদারতা) মধ্যে আলাপ আনোচনার মাধ্যমে দ্বিতীয় পক্ষ

শ্রী/শ্রীমতি নীলিমা দে (জমিদার)

পিতা _____ এর

বাঁকুড়া জিলায়

ইন্দ্রপ্রস্থ থানার অন্তর্গত

কুমার + কন্যা মৌজার

১২২২, ১২২৩ নং হাল / সাবেক খতিয়ান

_____ নং হাল / সাবেক দাগের

০.৪৪-৩৩.০০০২৫৭ শতক / একর জমির বিক্রয় / দান / সংক্রান্ত পত্ৰটির

প্রত্যয়িত করিয়া স্বাক্ষর করিবেন।

ইহা লিপিবদ্ধ হইতেছে যে তৃতীয় পক্ষের নিয়োগ সম্পর্কে এই শংসাপত্রে

স্বাক্ষরিত প্রথম ও দ্বিতীয় পক্ষের কোন আপত্তি থাকিল না।

তারিখ - 18.04.2023

স্বাক্ষর - নীলিমা দে (জমিদার)

(জমির মালিক)

স্বাক্ষর - Executive Engineer (Civil)
PU Bankura
পাটনাবারী কলকাতা-৯৬, কুমার ইন্দ্রপ্রস্থ

শ্রী/শ্রীমতি সুভাসিতা দেবী
ঠিকানা পোস্ট - গোবিন্দপুর, পুন্ড্রপুর, বালুরা

আলাপ আলোচনার মাধ্যমে নিম্নলিখিত জমি :-

জেলা - পুন্ড্র

থানা - পুন্ড্রপুর

মৌজা - গোবিন্দপুর

সাবেক / স্থল খতিয়ান নং - ২২২ ২, ২২২৩

সাবেক / স্থল দাগ নং - _____

পরিমাণ - ০.২৫৩৩, ০.০০২৬৬৭

ক্রয় / দান করিবার সময় আমি স্বাক্ষর / প্রত্যক্ষদর্শী ছিলাম।

আমি ইহা প্রত্যয়িত করিতেছি যে -

১. বিক্রয় / দান করিবার পদ্ধতি স্বচ্ছ ছিল এবং সমাজের উন্নয়ন প্রকল্পে জমিদাতারা তাদের উপরোক্ত জমি খুশি মনে বিক্রয় / দান করিতে সম্মত হইয়াছেন।।
২. জমি ক্রয় / দান করিতে কাহাকেও কোন প্রকার জোর ছেবরদস্তি করা হয় নাই।
৩. জমি হস্তান্তরকনের খরচ (Registration Fee & StampDuty) সরকারের পক্ষ হইতে প্রথম পক্ষ বহন করিয়াছে, জমিদাতা বহন করে নাই।
৪. সমস্ত ব্যাপারে জমিদাতা সম্মতি জানাইয়াছেন, অসীমংসিত কোন কিছু নাই।
৫. জমি বিক্রয় / দান করিবার দরুন নিম্নলিখিত বিষয়গুলি সনাক্ত করা হইয়াছে এবং যথার্থ ব্যবস্থা গ্রহন করা হইয়াছে।

- স্বাক্ষর
- স্বাক্ষর

৬. প্রোজেক্ট প্রস্তাবক ও জমি দাতার সহিত মিটিং এর ঘটনাটি তথ্য সঙ্গে দেওয়া হইল - যেখানে আমি স্বাক্ষরী ছিলাম।

তারিখ - 18.04.2023

স্থান - গোবিন্দপুর

স্বাক্ষর সুভাসিতা দেবী
স্বাক্ষর সুভাসিতা দেবী
স্বাক্ষর
Subhasita Datta
Advocate
Khatra Court
Khatra, Bankura

Appendix 15: Mutation Status Water Supply Component- GLSR

(Plot at Gobindapur Mouza, JL no- 160, Plot no- 1222, Area- 0.25 acer)
Mutation done in favour of District Magistrate, Bankura

[[User Data As On: 12/07/2024,10:45:48]]
[[User ID: 1222]]

Plot No.	Area	Mutation Status	Plot Area	Plot No.
1222	0.25	Done	0.25	1222

[[User Data As On: 12/07/2024,10:45:48]]

Plot No.	Area	Mutation Status	Plot Area	Plot No.
1222	0.25	Done	0.25	1222

[[User Data As On: 12/07/2024,10:45:48]]
[[User ID: 1222]]

Plot No.	Area	Mutation Status	Plot Area	Plot No.
1222	0.25	Done	0.25	1222

[[User Data As On: 12/07/2024,10:45:48]]

Plot No.	Area	Mutation Status	Plot Area	Plot No.
1222	0.25	Done	0.25	1222

Source: <https://banglarbhumi.gov.in/BanglarBhumi/KnowYourProperty.action>

**Plot at Gobindapur Mouza, JL no- 160, Plot no- 1222, Area- 0.25 acer.
Mutation done in favour of District Magistrate, Bankura**

(Live Data As On 12/07/2024,16:50:12)
 ক্রমিক নং: 1222
 নাম: মালিক
 এলাকা: 0.25

খতিয়ান নং	স্বত্বাধিকারীর নাম	প্রতিশ্রুতি	মুঠ	মুঠ এলাকা (একর)	মুঠ
411	স্বত্বাধিকারীর নাম	স্বত্ব	0.0034	0.0000	76
728	স্বত্বাধিকারীর নাম স্বত্বাধিকারীর নাম স্বত্বাধিকারীর নাম স্বত্বাধিকারীর নাম স্বত্বাধিকারীর নাম	স্বত্ব	0.0118	0.0000	76
128	স্বত্বাধিকারীর নাম	স্বত্ব	0.0000	0.1900	76

Content of this page is near exact replication of land record database maintained at the central server and in case of any formal error(s) in the content, viewer(s) is/are advised to contact the concerned B.L.L.R.O office for authentication.

Plot at Gobindapur Mouza, JL no- 160, Plot no- 1223, Area- 0.25 acer.

(Live Data As On 12/07/2024,16:59:12)
 ক্রমিক নং: 1223
 নাম: মালিক
 এলাকা: 0.25

খতিয়ান নং	স্বত্বাধিকারীর নাম	প্রতিশ্রুতি	মুঠ	মুঠ এলাকা (একর)	মুঠ
728	স্বত্বাধিকারীর নাম স্বত্বাধিকারীর নাম স্বত্বাধিকারীর নাম স্বত্বাধিকারীর নাম স্বত্বাধিকারীর নাম	স্বত্ব	0.0000	0.1900	76

Content of this page is near exact replication of land record database maintained at the central server and in case of any formal error(s) in the content, viewer(s) is/are advised to contact the concerned B.L.L.R.O office for authentication.

Appendix 16: Sample Grievance Redressal Form

The Project welcomes complaints, suggestions, queries and comments regarding project implementation. We encourage persons with grievance to provide their name and contact information to enable us to get in touch with you for clarification and feedback. Should you choose to include your personal details but want that information to remain confidential, please inform us by writing/typing ***(CONFIDENTIAL)***

Above your name.

Thank you.

Date		Place of registration			
Contact Information/ Personal Details					
Name		Gender	* Male *Female	Age	
Home Address					
Place					
Phone no.					
E-mail					
Complaint/Suggestion/Comment/Question Please provide the details (who, what, where and how) of your grievance below:					
If included as attachment/note/letter, please tick here:					
How do you want us to reach you for feedback or update on your comment/grievance?					

Appendix 17: Involuntary Resettlement and Indigenous People Checklist

<u>Involuntary Resettlement Impact Categorization Checklist</u>				
Project Name- BK/01				
<u>Involuntary Resettlement Impact Checklist</u>				
Probable Involuntary Resettlement Effects	Yes	No	Not Known	Remarks
Involuntary Acquisition of Land				
1. Will there be land acquisition?		√		No land acquisition envisaged under this subproject. Private land purchased through willing buyer, willing seller (negotiated) normal.
2. Is the site for land acquisition known?		√		
3. Is the ownership status and current usage of land to be acquired known?		√		
4. Will easement be utilized within an existing Right of Way (ROW)?		√		
5. Will there be loss of shelter and residential land due to land acquisition?		√		
6. Will there be loss of agricultural and other productive assets due to land acquisition?		√		
7. Will there be losses of crops, trees, and fixed assets due to land acquisition?		√		
8. Will there be loss of businesses or enterprises due to land acquisition?		√		
9. Will there be loss of income sources and means of livelihoods due to land acquisition?		√		
Involuntary restrictions on land use or on access to legally designated parks and protected areas				
10. Will people lose access to natural resources, communal facilities and services?		√		
11. If land use is changed, will it have an adverse impact on social and economic activities?		√		
12. Will access to land and resources owned communally or by the state be restricted?		√		
Information on Displaced Persons: NOT APPLICABLE				
Any estimate of the likely number of persons that will be displaced by the Project?			[√] No [] Yes	
If yes, approximately how many? _____				
Are any of them poor, female-heads of households, or vulnerable to poverty risks?			[√] No [] Yes	
Are any displaced persons from indigenous or ethnic minority groups?			[√] No [] Yes	

Involuntary Resettlement Impact

1. After reviewing the answers above, the EA / Safeguards Team confirms that the proposed subsection/section / subproject/component (tick as appropriate):

Has involuntary resettlement impact (IR) a resettlement plan (or corrective action plan) is required.

Has No IR impact, no resettlement plan is required.

Indigenous Peoples Impact Screening Checklist				
KEY CONCERNS (Please provide elaborations on the Remarks column)	YES	NO	NOT KNOWN	Remarks
A. Indigenous Peoples Identification				
1. Are there socio-cultural groups present in or use the project area who may be considered as "tribes" (hill tribes, schedules tribes, tribal peoples), "minorities" (ethnic or national minorities), or "indigenous communities" in the project area?		√		
2. Are there national or local laws or policies as well as anthropological researches/studies that consider these groups present in or using the project area as belonging to "ethnic minorities", scheduled tribes, tribal peoples, national minorities, or cultural communities?		√		
3. Do such groups self-identify as being part of a distinct social and cultural group?		√		
4. Do such groups maintain collective attachments to distinct habitats or ancestral territories and/or to the natural resources in these habitats and territories?		√		
5. Do such groups maintain cultural, economic, social, and political institutions distinct from the dominant society and culture?		√		
6. Do such groups speak a distinct language or dialect?		√		
7. Has such groups been historically, socially and economically marginalized, disempowered, excluded, and/or discriminated against?		√		
8. Are such groups represented as "Indigenous Peoples" or as "ethnic minorities" or "scheduled tribes" or "tribal populations" in any formal decision-making bodies at the national or local levels?		√		
B. Identification of Potential Impacts				
9. Will the project directly or indirectly benefit or target Indigenous Peoples?		√		
10. Will the project directly or indirectly affect Indigenous Peoples' traditional socio-cultural and belief practices? (e.g. child-rearing, health, education, arts, and governance)		√		

11. Will the project affect the livelihood systems of Indigenous Peoples? (e.g., food production system, natural resource management, crafts and trade, employment status)		√		
12. Will the project be in an area (land or territory) occupied, owned, or used by Indigenous Peoples, and/or claimed as ancestral domain?		√		
a) Identification of Special Requirements <i>Will the project activities include:</i>				
13. Commercial development of the cultural resources and knowledge of Indigenous Peoples?		√		
14. Physical displacement from traditional or customary lands?		√		
15. Commercial development of natural resources (such as minerals, hydrocarbons, forests, water, hunting or fishing grounds) within customary lands under use that would impact the livelihoods or the cultural, ceremonial, spiritual uses that define the identity and community of Indigenous Peoples?		√		
16. Establishing legal recognition of rights to lands and territories that are traditionally owned or customarily used, occupied or claimed by indigenous peoples?		√		
17. Acquisition of lands that are traditionally owned or customarily used, occupied or claimed by indigenous peoples?		√		

A. Indigenous Peoples Impact

1. After reviewing the answers above, the EA/ Safeguard Team confirms that the updated subsection/

Section / Subproject/component (tick as appropriate):

Has Indigenous People (IP) impact, an Indigenous Peoples plan (IPP) (or specific IP action plan) is required

Has No IP impact, no IPP/specific action plan required.

Anticipated project impacts on Indigenous Peoples: NOT APPLICABLE		
Project component/ activity/ output	Anticipated positive effect	Anticipated negative effect
Package BKB/01	Not Applicable	

Appendix 18: Photographs of Mitigation measures that have been taken care of by the contractor to avoid impacts.

